


LISTADO DE INMUEBLES DE SAN JOSE, TIXCACALCUPUL, YUCATÁN.

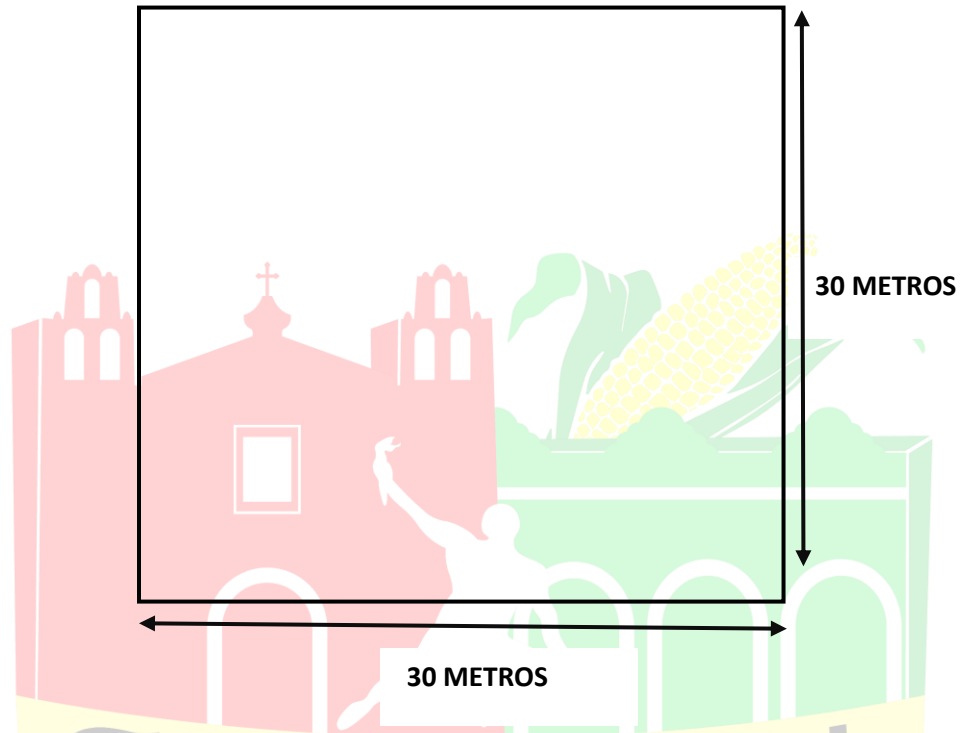
#	NOMBRE DEL INMUEBLE	DIRECCIÓN	VALOR ASIGNADO
1	Comisaria municipal	Centro	\$
2	Cementerio	Calle 15 x 2 y 2 s/n	\$
3	Campo de beisbol	Calle 15 x 2 y 2 a s/n	\$
4	Domo	Centro	\$
5	Comisaria ejidal	Centro	

MEDIDAS DE LOS INMUEBLES SAN JOSE, TIXCACALCUPUL, YUCATÁN.

1.COMISARIA MUNICIPAL




2.CEMENTERIO



3.CAMPO BEISBOL



4.DOMO



5.COMISARIA EJIDAL

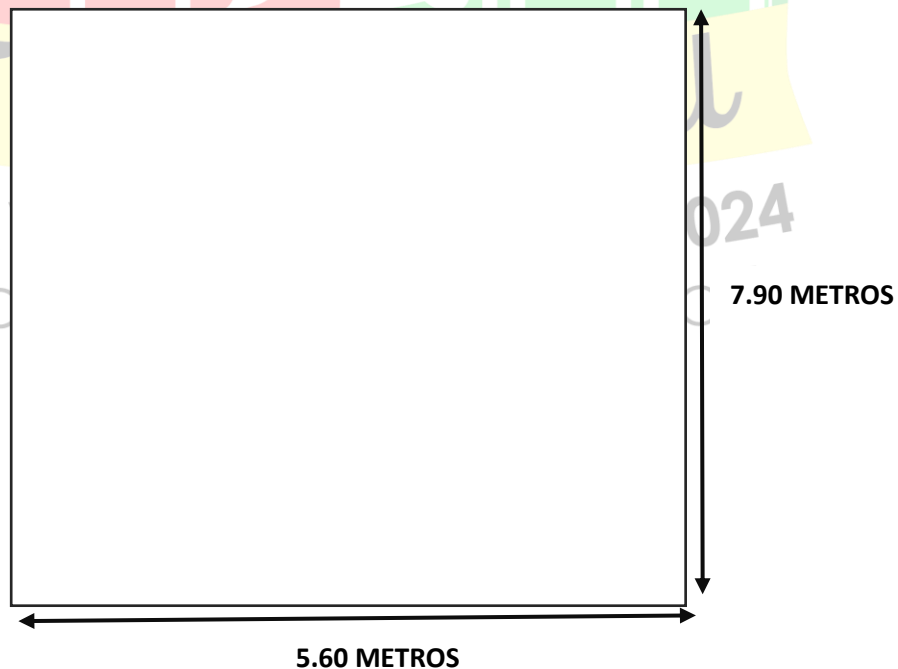


LISTADO DE INMUEBLES DE CAROLINA, TIXCACALCUPUL, YUCATÁN.

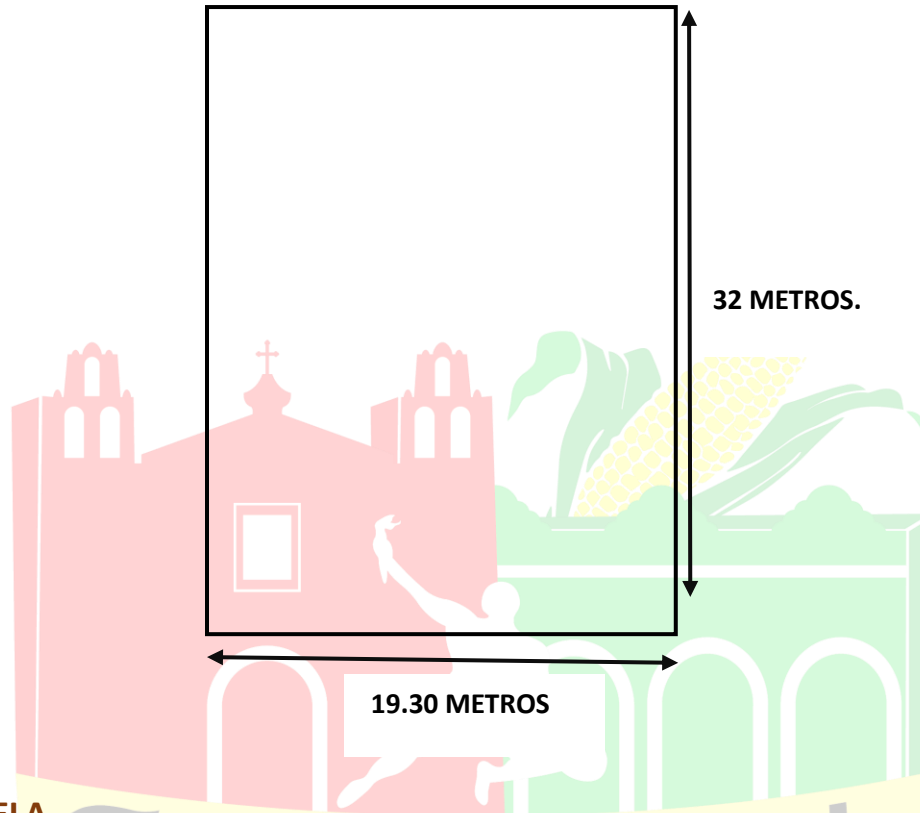
#	NOMBRE DEL INMUEBLE	DIRECCIÓN	VALOR ASIGNADO
1	Comisaria municipal	Centro	\$
2	Cancha	Centro	\$
3	Escuela	Centro	\$
4	Parque infantil	Centro	\$
5	Centro de salud	Centro	\$

MEDIDAS DE LOS INMUEBLES CAROLINA, TIXCACALCUPUL, YUCATÁN.

1.COMISARIA MUNICIPAL



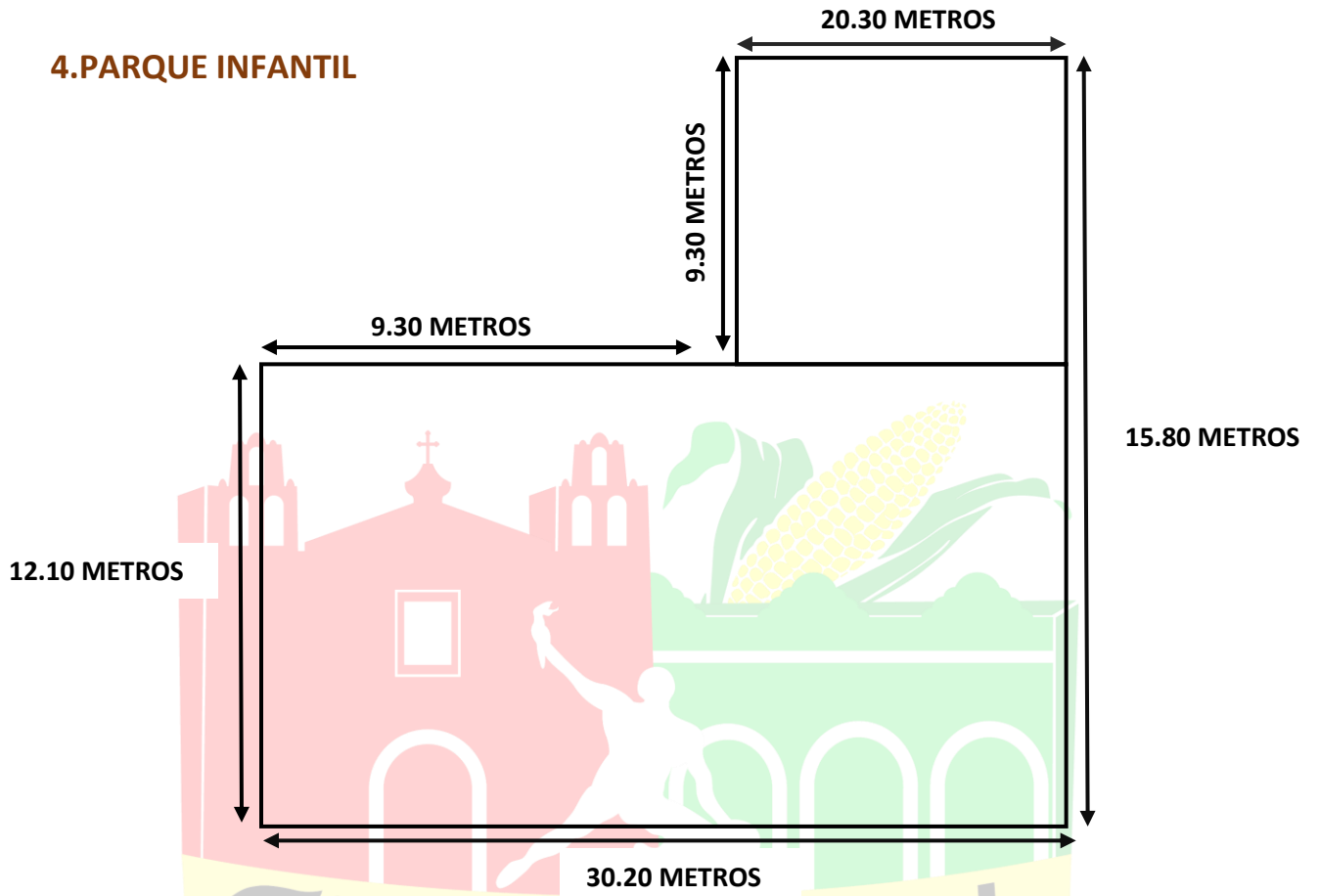
2. CANCHA



3. ESCUELA



4. PARQUE INFANTIL



5. CENTRO DE SALUD




LISTADO DE INMUEBLES DE EK-PEDZ, TIXCACALCUPUL, YUCATÁN


#	NOMBRE DEL INMUEBLE	DIRECCIÓN	VALOR ASIGNADO
1	Comisaria municipal	Calle 10 entre 5 y 7	\$
2	Centro de salud	Calle 10 entre 5 y 7 a un costado de la comisaria municipal.	\$
3	Casa de usos múltiples	Calle 10 entre 5 y 7 a un costado de la comisaria municipal.	\$
4	Domo	Centro	\$
5	Parque principal	Centro	\$
6	Cementerio	Salida a chikindzonot	\$

MEDIDAS DE LOS INMUEBLES EKPEDZ, TIXCACALCUPUL, YUCATÁN

1.COMISARIA MUNICIPAL



2. CENTRO DE SALUD



3. CASA DE USOS MÚLTIPLES





MUNICIPIO DE TIXCACALCUPUL, YUCATÁN.
H. AYUNTAMIENTO
2021-2024.



4. DOMO



5. PARQUE PRINCIPAL

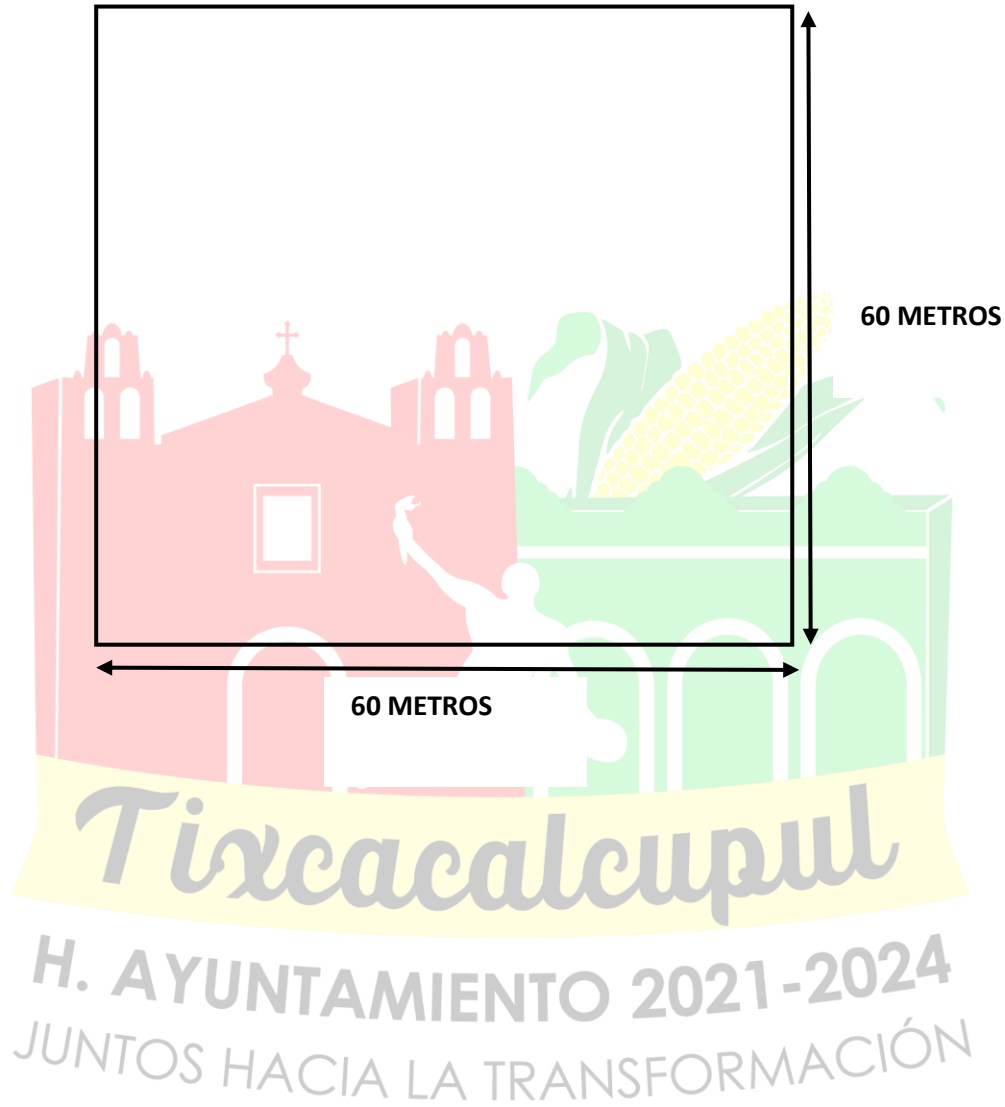




MUNICIPIO DE TIXCACALCUPUL, YUCATÁN.
H. AYUNTAMIENTO
2021-2024.



6. CEMENTERIO

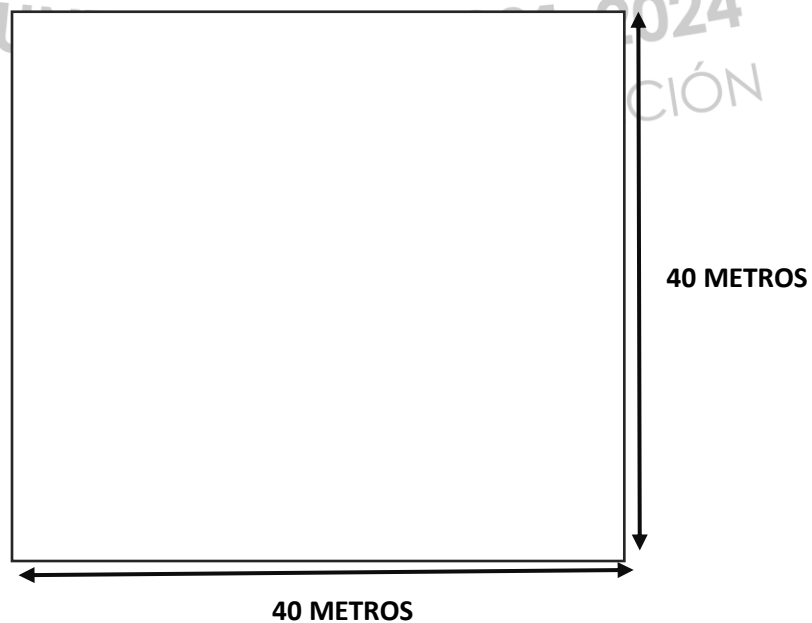


LISTADO DE INMUEBLES DE MAHAS, TIXCACALCUPUL, YUCATÁN

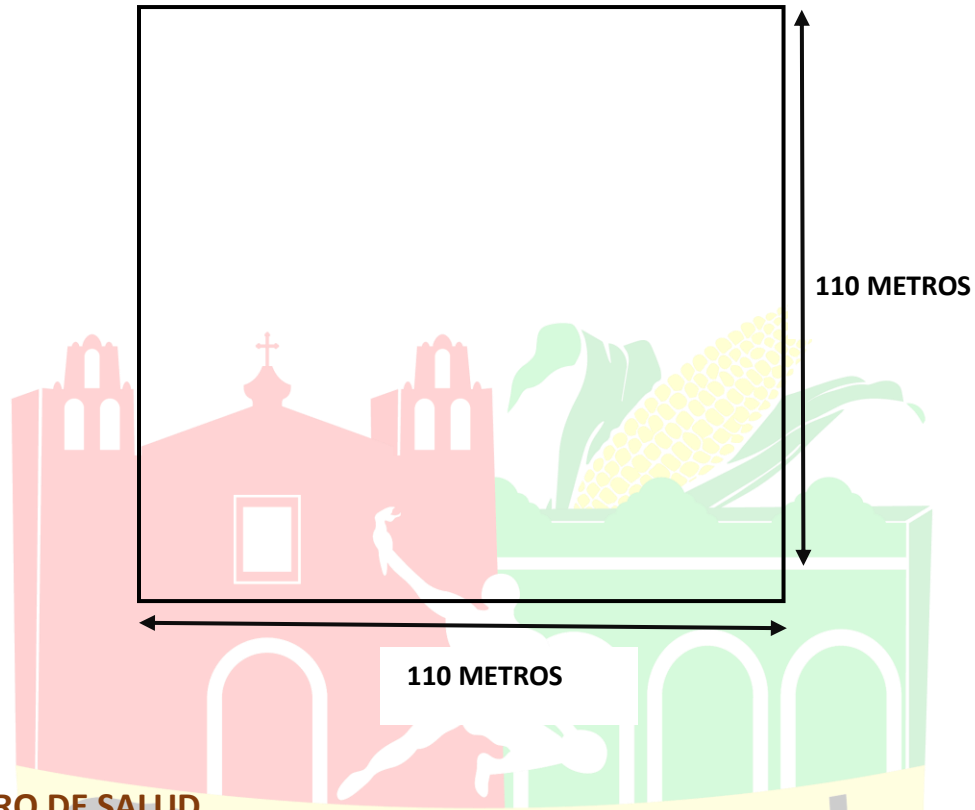
#	NOMBRE DEL INMUEBLE	DIRECCIÓN	VALOR ASIGNADO
1	Comisaria municipal	Calle 8 x 3 y 5 S/N	\$
2	Campo de futbol	Calle 5 x 8 S/N	\$
3	Centro de salud	Calle 5 x 8 y 10 S/N	\$
4	Parque principal	Calle 5 x 2 y 8 S/N	\$
5	Cocina comunitaria	Calle 8 x 5 y 3	\$
6	Centro Comunitaria de Aprendizaje	Calle 5 x 2 S/N	\$
7	Cementerio	Calle 5 x 10 S/N, salida a Poop.	\$

MEDIDAS DE LOS INMUEBLES MAHAS, TIXCACALCUPUL, YUCATÁN

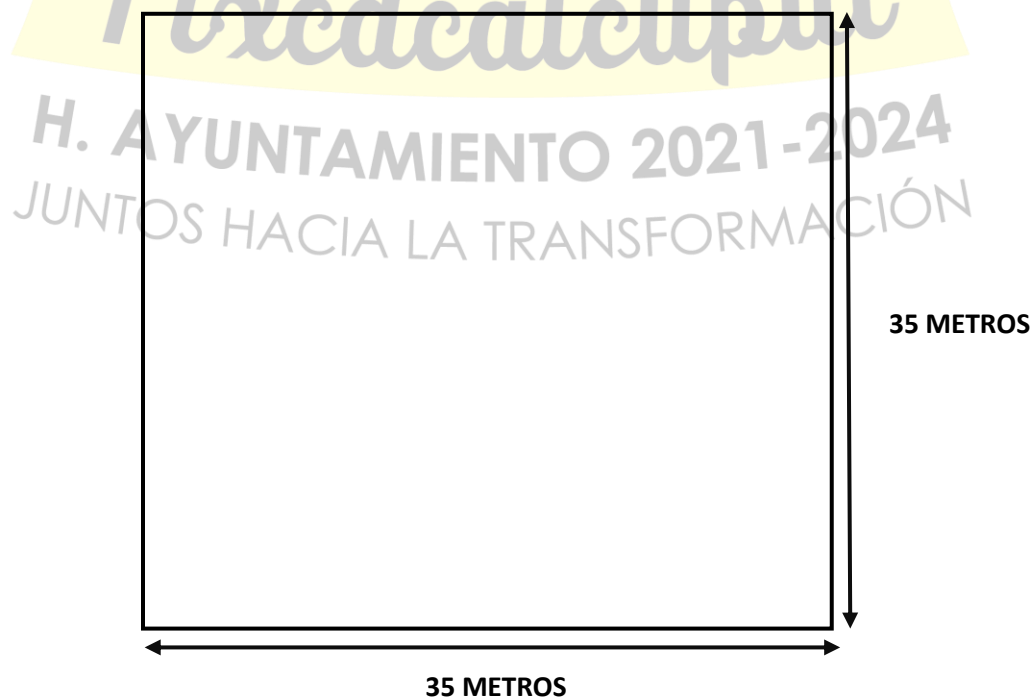
1.COMISARIA MUNICIPAL



2. CAMPO DE FUTBOL



3. CENTRO DE SALUD






MUNICIPIO DE TIXCACALCUPUL, YUCATÁN.
H. AYUNTAMIENTO
2021-2024.



4. PARQUE PRINCIPAL



5. COCINA COMUNITARIA

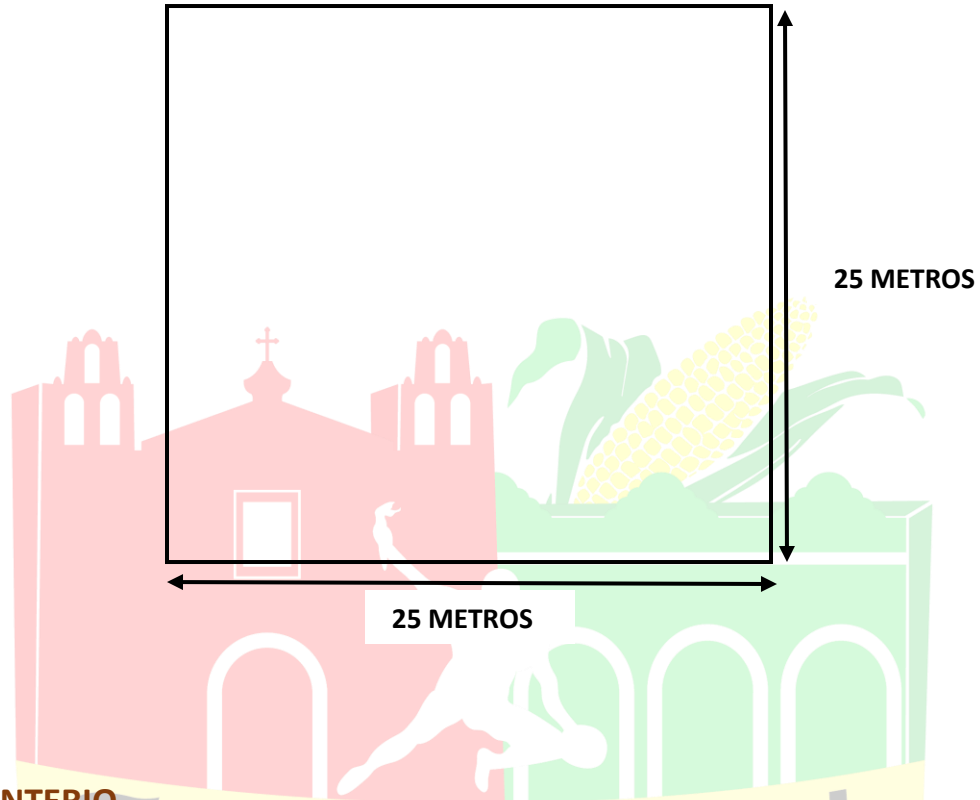




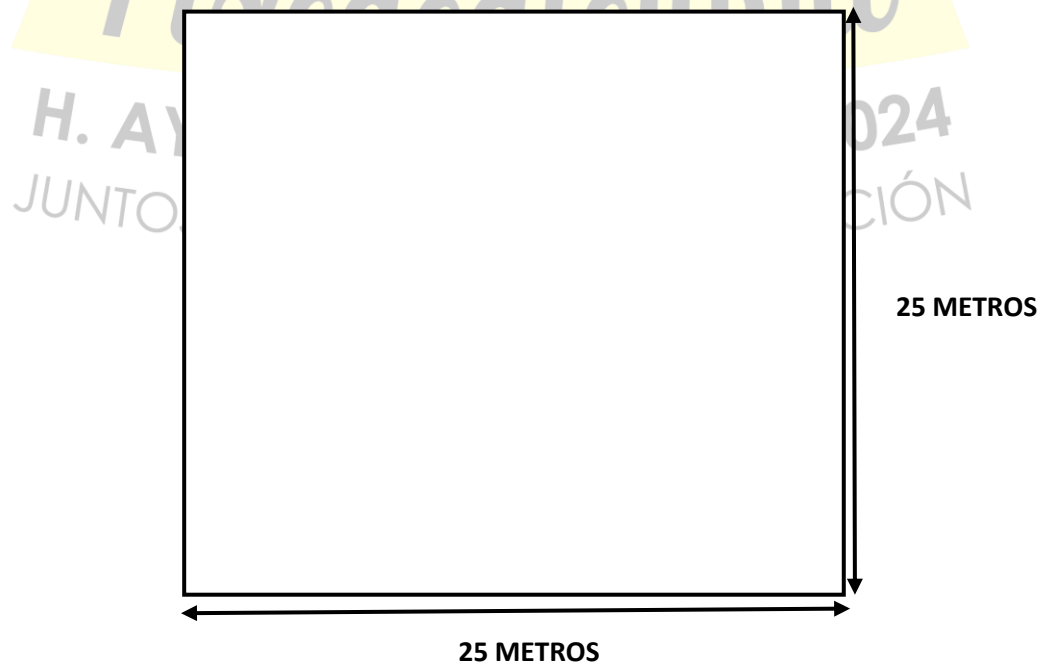
MUNICIPIO DE TIXCACALCUPUL, YUCATÁN.
H. AYUNTAMIENTO
2021-2024.



6. CENTRO COMUNITARIO DE APRENDIZAJE



7. CEMENTERIO

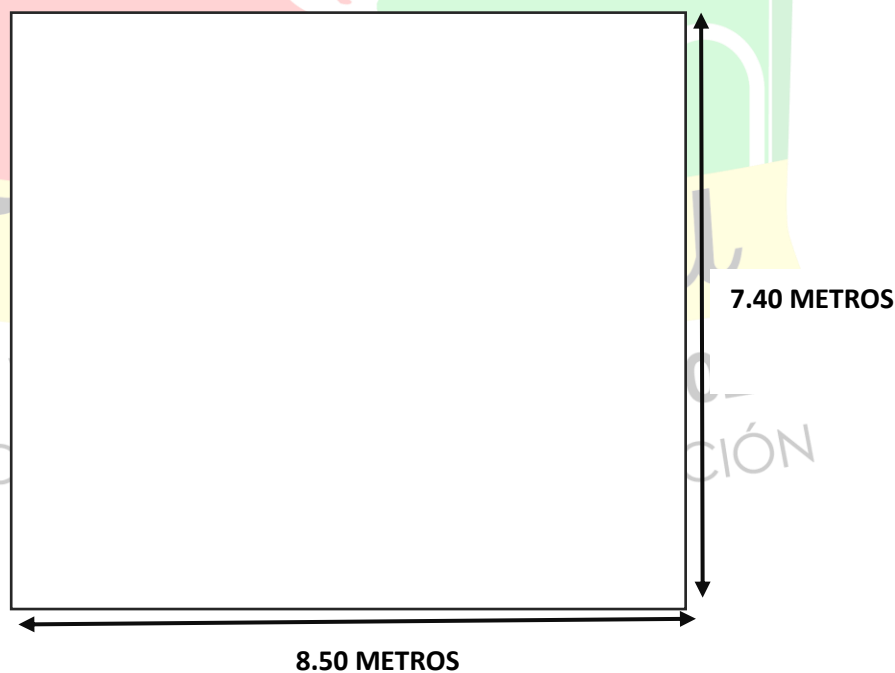


LISTADO DE INMUEBLES DE MONTE VERDE, TIXCACALCUPUL, YUCATÁN.

#	NOMBRE DEL INMUEBLE	DIRECCIÓN	VALOR ASIGNADO
1	Comisaria municipal	Centro	\$
2	Comisaria ejidal	Centro	\$
3	Cancha	Centro	\$

MEDIDAS DE LOS INMUEBLES MONTE VERDE, TIXCACALCUPUL, YUCATÁN.

1.COMISARIA MUNICIPAL

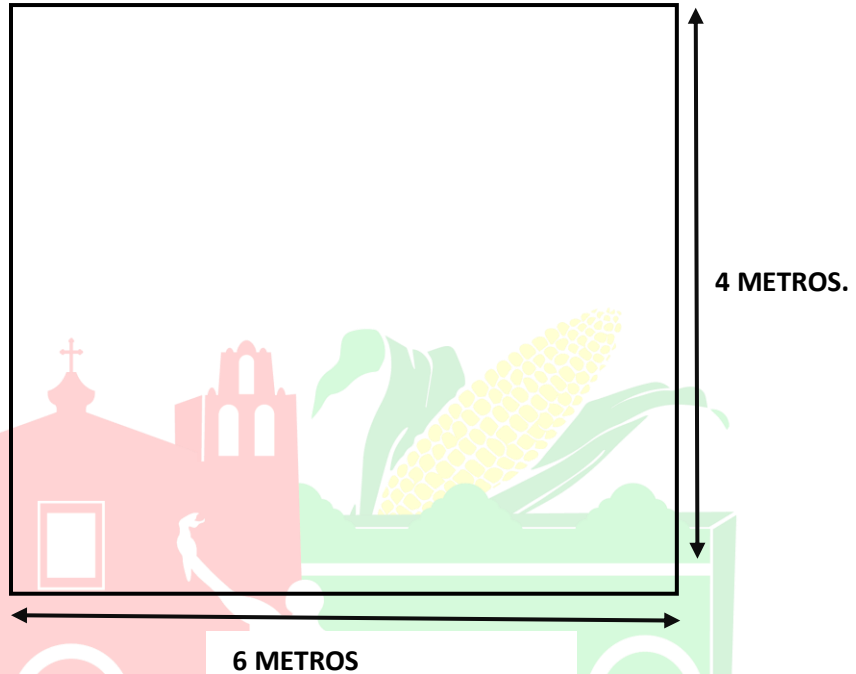




MUNICIPIO DE TIXCACALCUPUL, YUCATÁN.
H. AYUNTAMIENTO
2021-2024.



2.COMISARIA EJIDAL



3.CANCHA




LISTADO DE INMUEBLES DE POOP, TIXCACALCUPUL, YUCATÁN

#	NOMBRE DEL INMUEBLE	DIRECCIÓN	VALOR ASIGNADO
1	Comisaria municipal	Calle 21 x 20, colonia centro.	\$
2	Campo deportivo de beisbol.	Calle 18 entre 20 S/N	\$
3	Local centro de comunicación	Calle 21 x 20, espalda de la comisaria.	\$
4	Local casa ejidal.	Calle 21 x 20, espalda de la comisaria	\$
5	Parque principal	Calle 21 x 20 y 22, centro.	\$
6	Cocina del domo municipal.	Calle 21 x 20, centro.	\$
7	Quiosco municipal	Calle 21 x 20, centro.	\$
8	Caseta de agua potable	Calle 21 x 24, frente de la escuela primaria "Escuadrón 201"	\$
9	Cementerio municipal	Un kilómetro del poblado de Poop, ruta norte.	\$
10	Bodega de la comisaria	Calle 21 en la entrada del pueblo.	\$

MEDIDAS DE LOS INMUEBLES POOP, TIXCACALCUPUL, YUCATÁN


1.COMISARIA MUNICIPAL



2.CAMPO DEPORTIVO DE BEISBOL



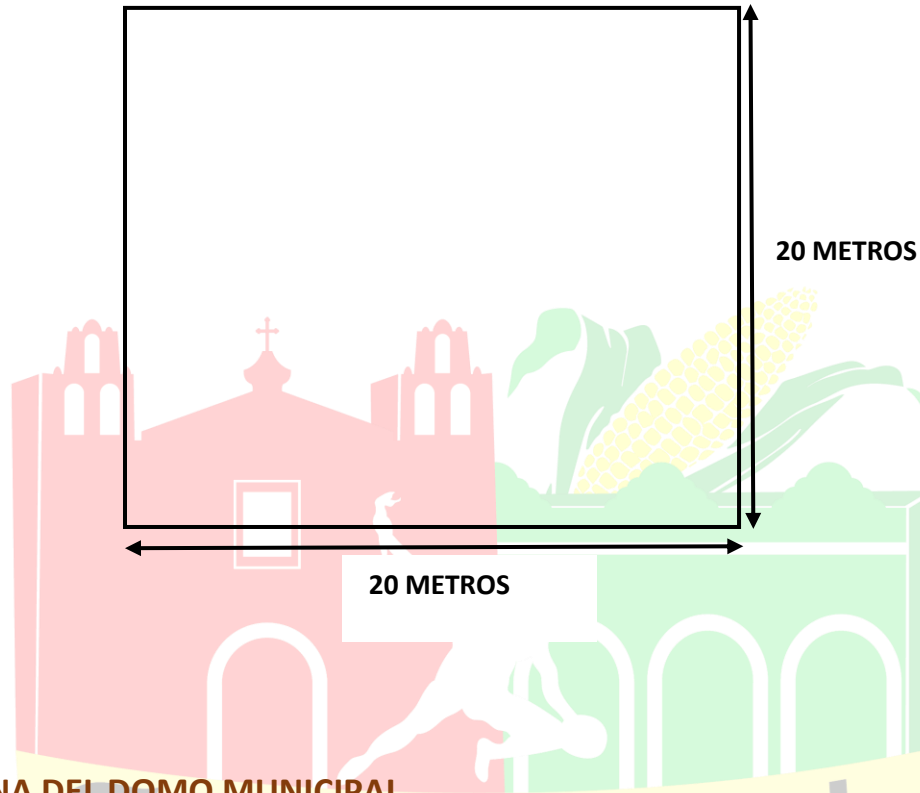
3. LOCAL CENTRO DE CAPACITACIÓN



4. LOCAL CASA EJIDAL



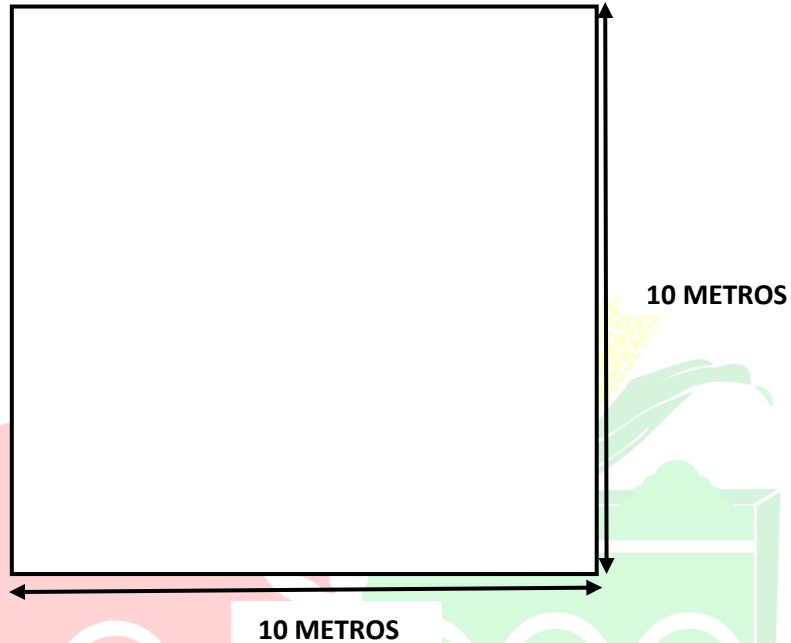
5. PARQUE PRINCIPAL



6. COCINA DEL DOMO MUNICIPAL




7. QUIOSCO MUNICIPAL



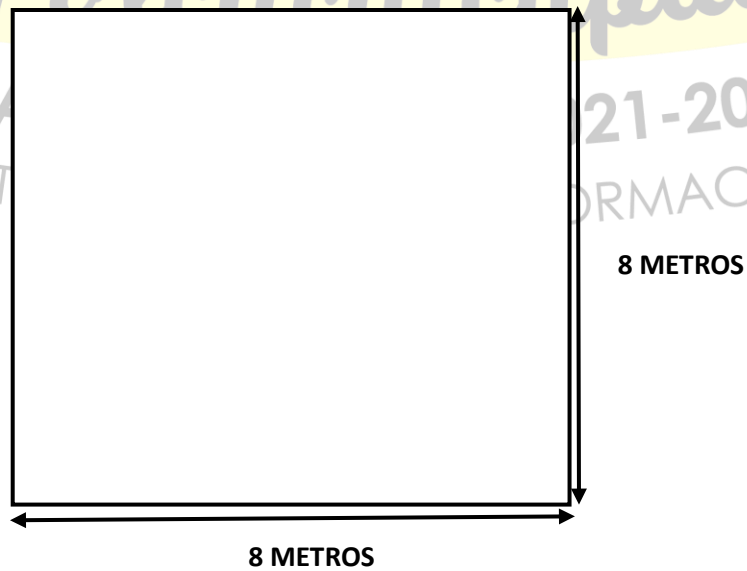
8. CASETA DE AGUA POTABLE



9. CEMENTERIO MUNICIPAL



10. BODEGA DE LA COMISARIA



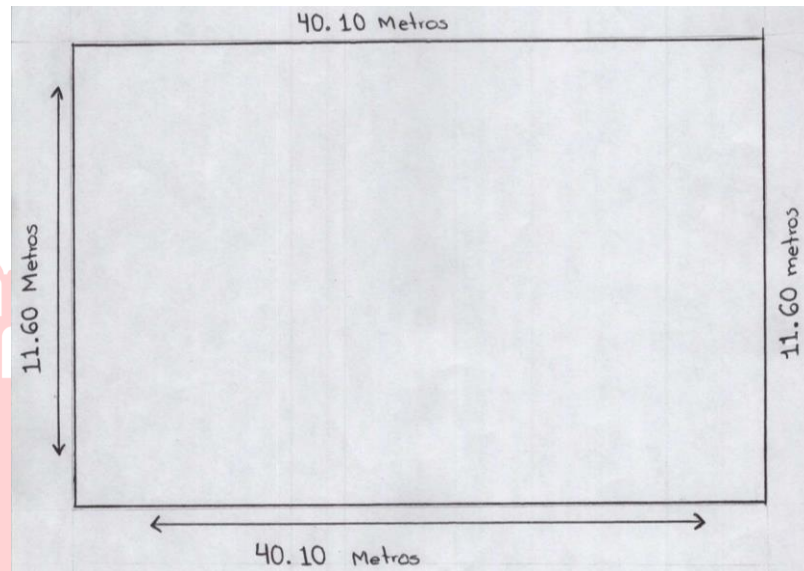
LISTADO DE INMUEBLES DE TIXCACALCUPUL, YUCATÁN

#	NOMBRE DEL INMUEBLE	DIRECCIÓN	VALOR ASIGNADO
1	Palacio municipal	Calle 12 x 9 y 11, colonia centro.	\$
2	Dif municipal	Calle 11 x 12, espalda del palacio municipal, colonia centro.	\$
3	Campo deportivo de futbol	Calle 12 x 9 y 13, colonia centro.	\$
4	Campo de beisbol "Panfilo Novelo"	Calle 20 x 7 s/n, colonia Nueva Esperanza.	\$
5	Centro Comunitario de Aprendizaje (CCA)	Calle 11 x 12, alado del dif municipal.	\$
6	Centro de salud	Calle 11 N. 60-A, 97762.	\$
7	Instalación de la comisaria ejidal.	Calle 11 x 12 y 14, colonia centro.	\$
8	Instalaciones del EMSAD	Calle 13 x 11, colonia centro.	\$

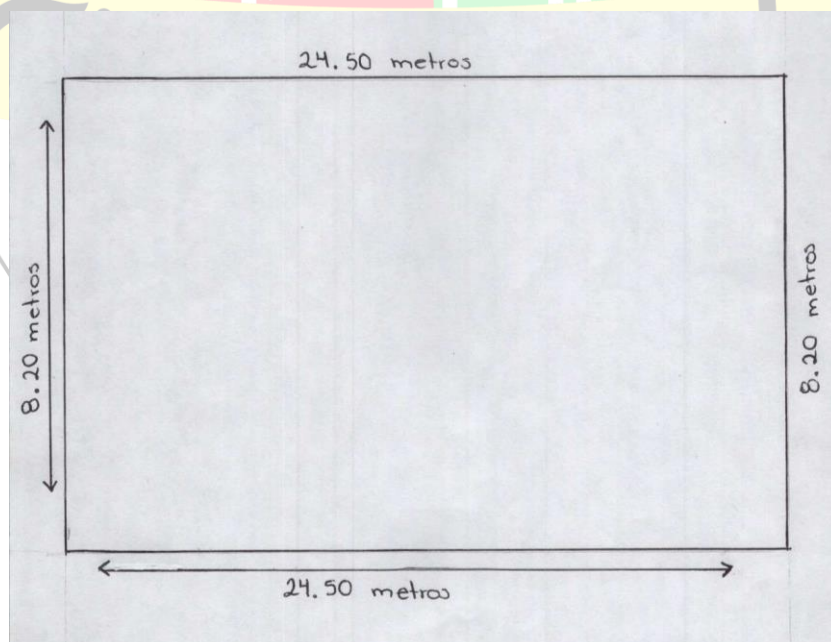
9	Parque infantil	Calle 12 x 9 y 13, colonia centro.	\$
10	Parque Juan Cupul	Calle 12, colonia centro.	\$
11	Parque 5 calles	Calle 13 x 14.	\$
12	Espacio deportivo en Tumben Cuxtal	Calle 4 y 8, colonia Tumben Cuxtal.	\$
13	Casa de la Cultura	Calle 20 x 7 s/n, colonia Nueva Esperanza, a un lado del campo de beisbol.	\$
14	Cementerio	Calle 13 A.	\$
15	Oficinas CONAGUA	Calle 11 x 12, colonia centro, detrás del CCA.	\$
16	Parque # 4	Calle 8 x 7, colonia Niños Héroes.	\$
17	Domo # 1 (Terraza municipal)	Calle 12, colonia centro.	\$
18	Domo # 2 (Parque Juan Cupul)	Calle 12, colonia centro.	\$
19	Cancha municipal	Calle 12, aún costado del parque infantil	\$

MEDIDAS DE LOS INMUEBLES TIXCACALCUPUL, YUCATÁN

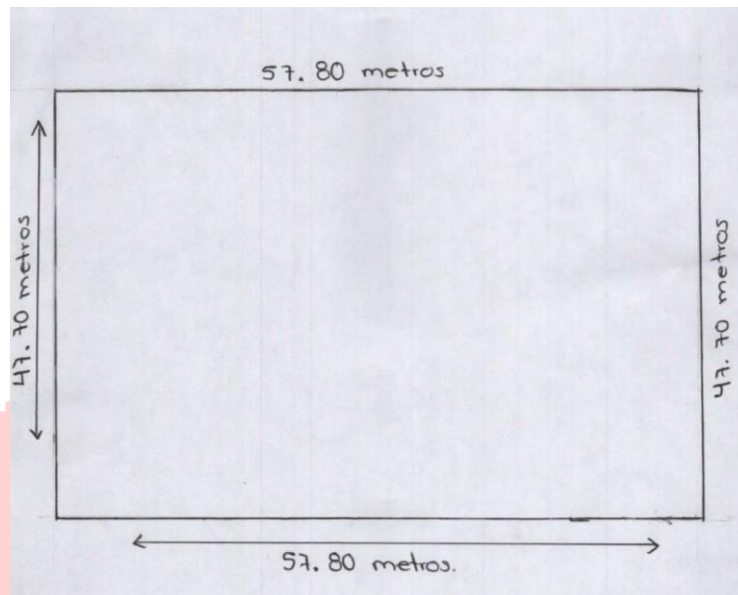
1. PALACIO MUNICIPAL



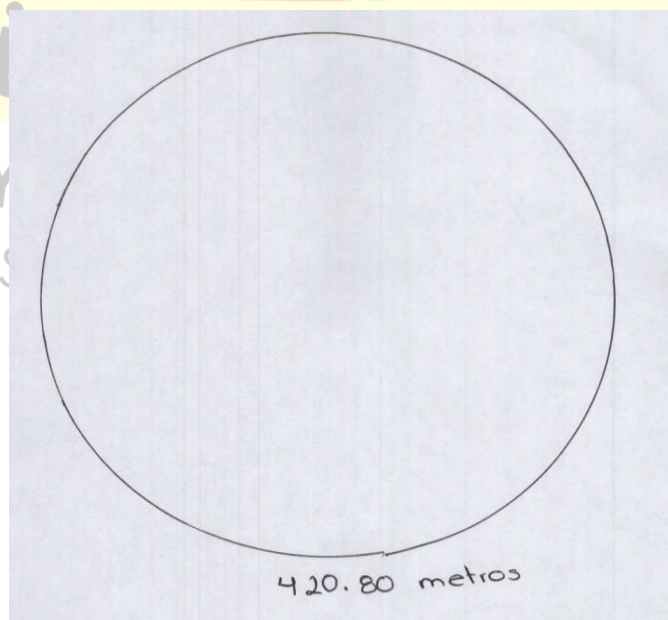
2. DIF



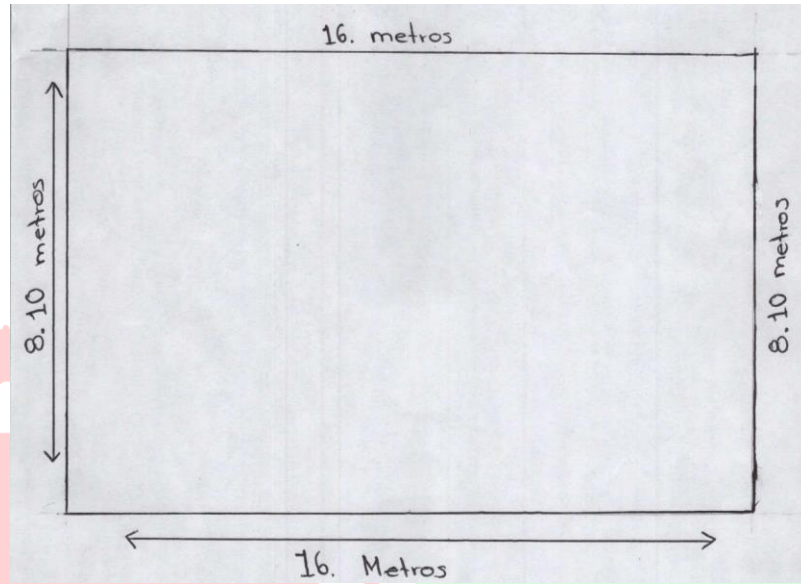
3. CAMPO DEPORTIVO DE FUTBOL



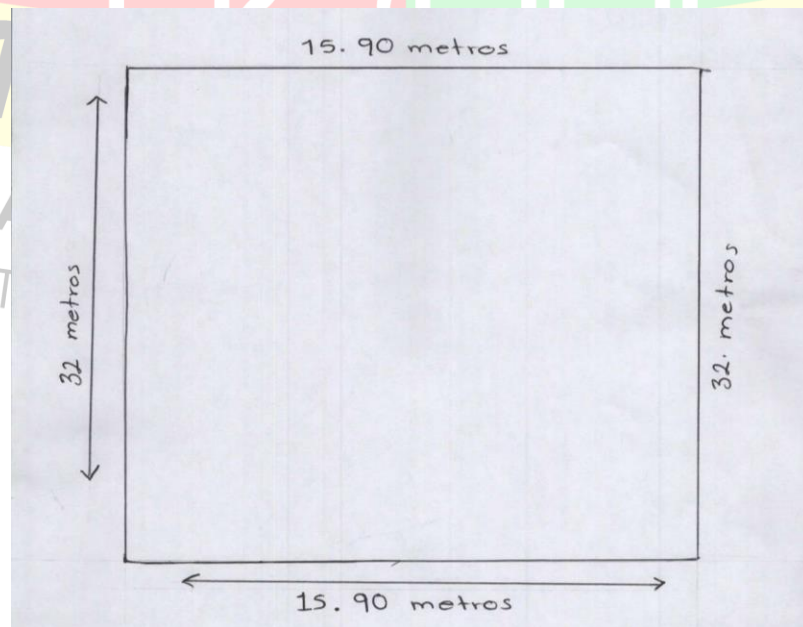
4. CAMPO DE BEISBOL "PANFILO NOVELO"



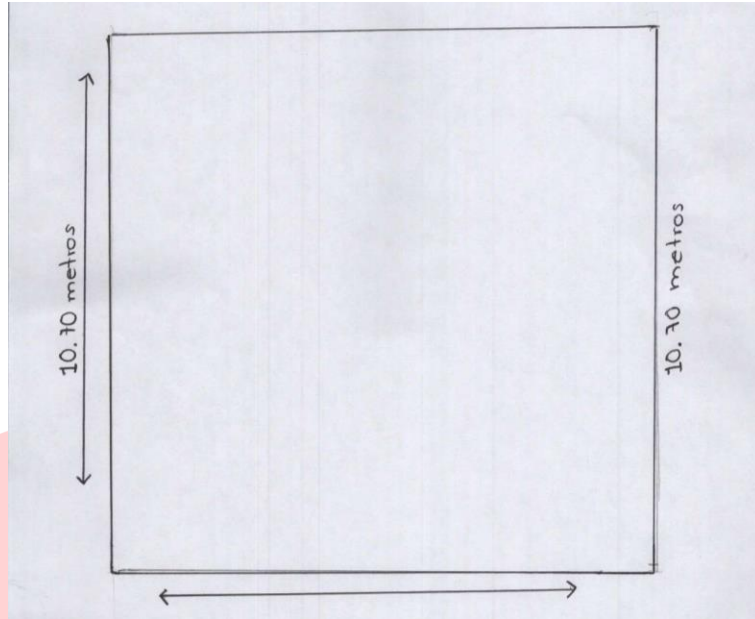
5. CENTRO COMUNITARIO DE APRENDIZAJE (CCA)



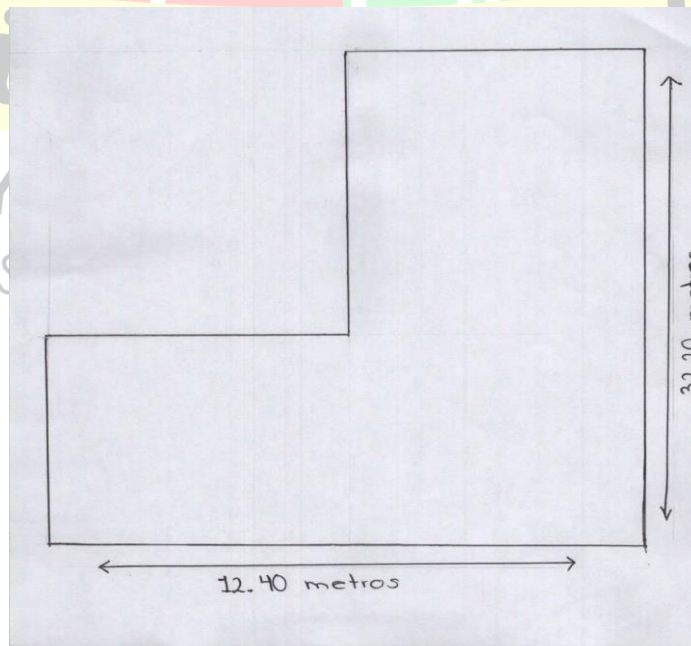
6. CENTRO DE SALUD



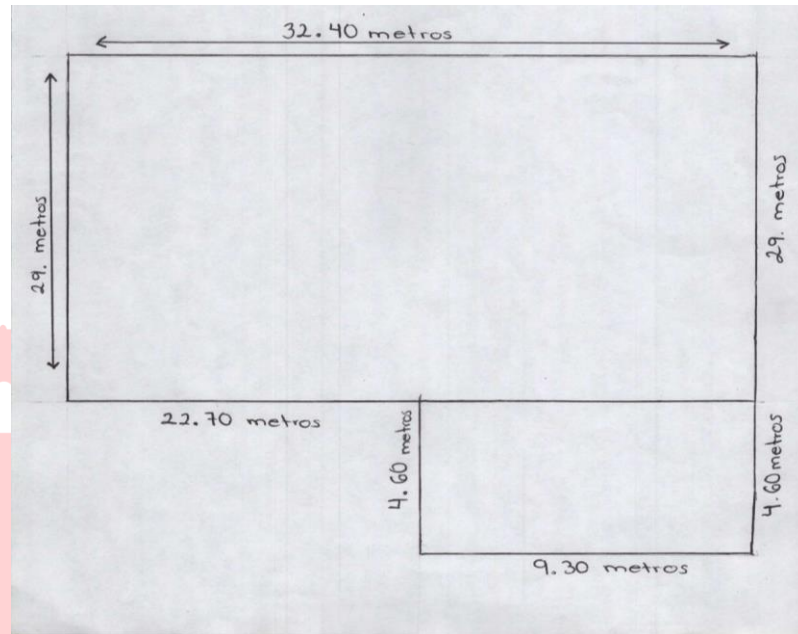
7. INSTALACIÓN DE LA COMISARIA EJIDAL



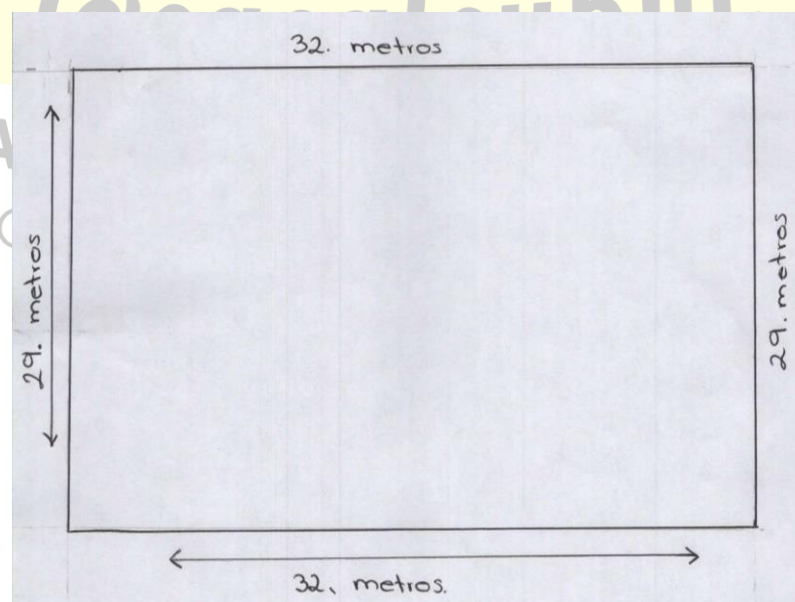
8. INSTALACIONES DEL EMSAD



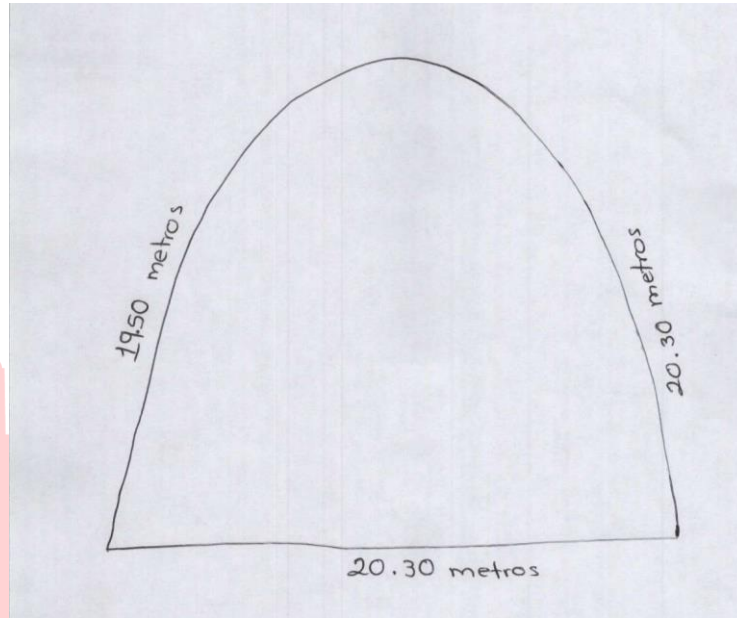
9. PARQUE INFANTIL



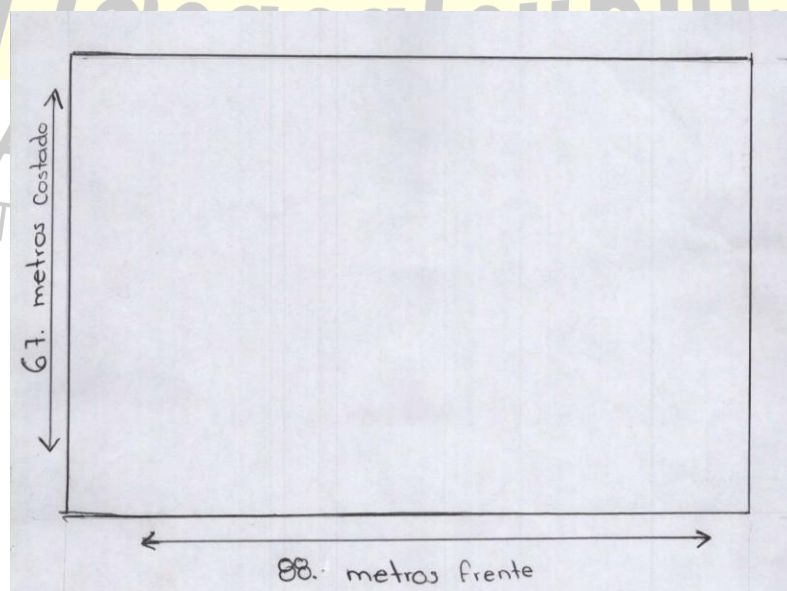
10. PARQUE JUAN CUPUL



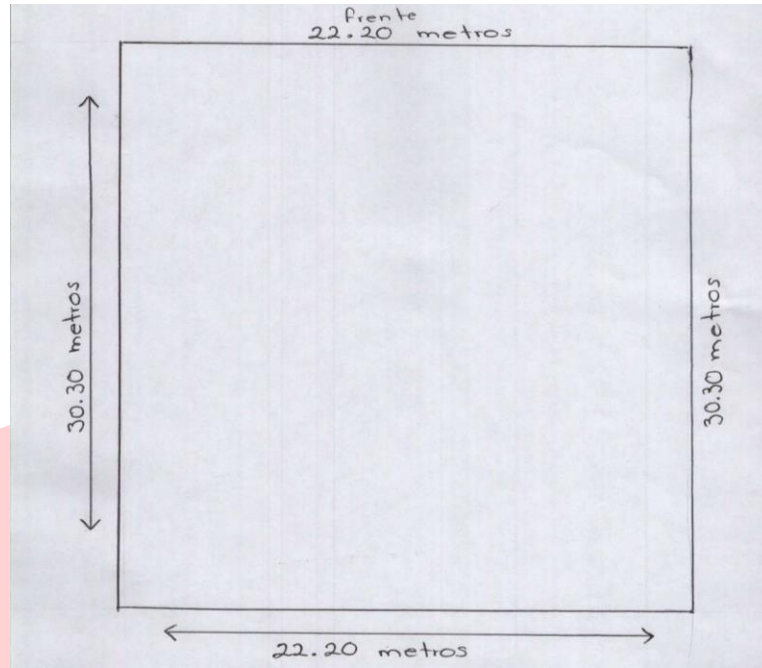
11. PARQUE 5 CALLES



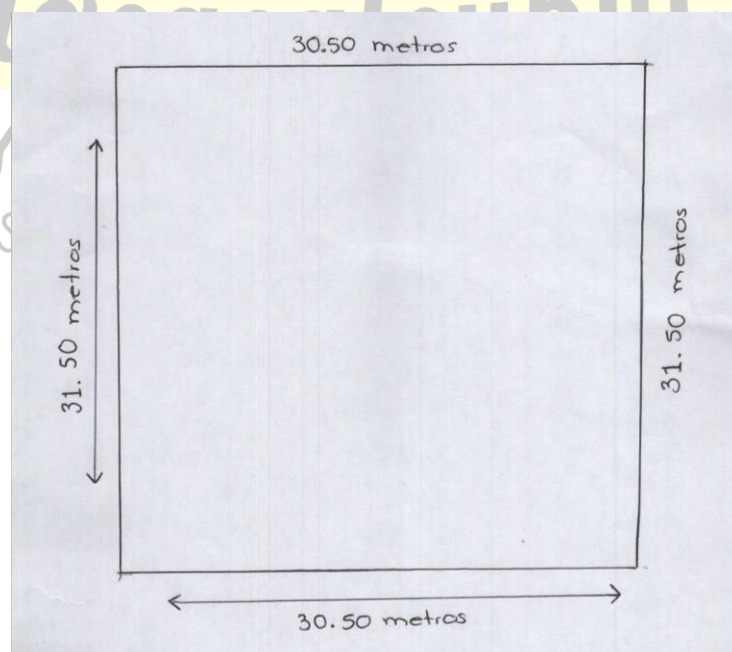
12. ESPACIO DEPORTIVO TUMBEN CUXTAL



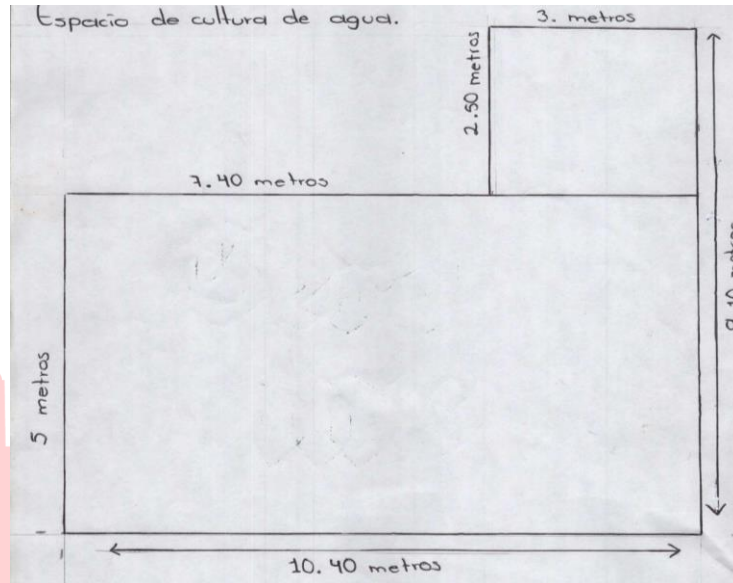
13. CASA DE LA CULTURA



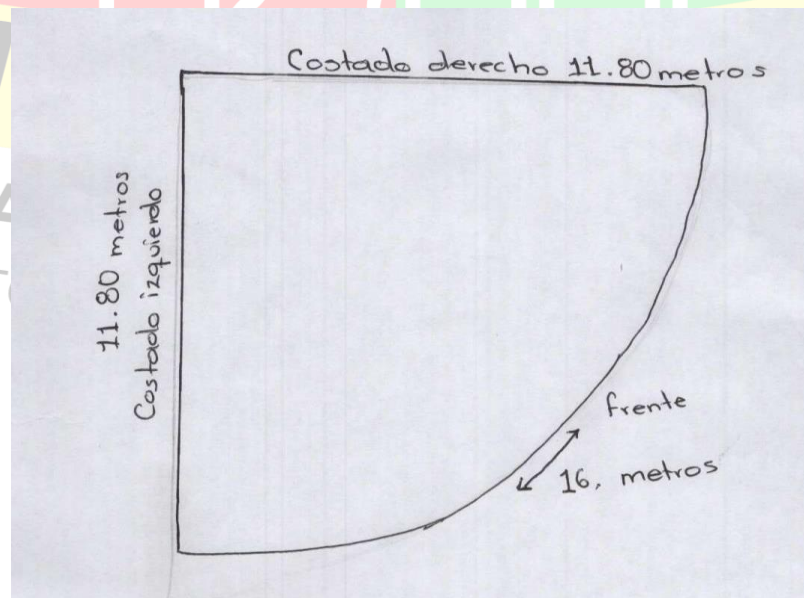
14. CEMENTERIO



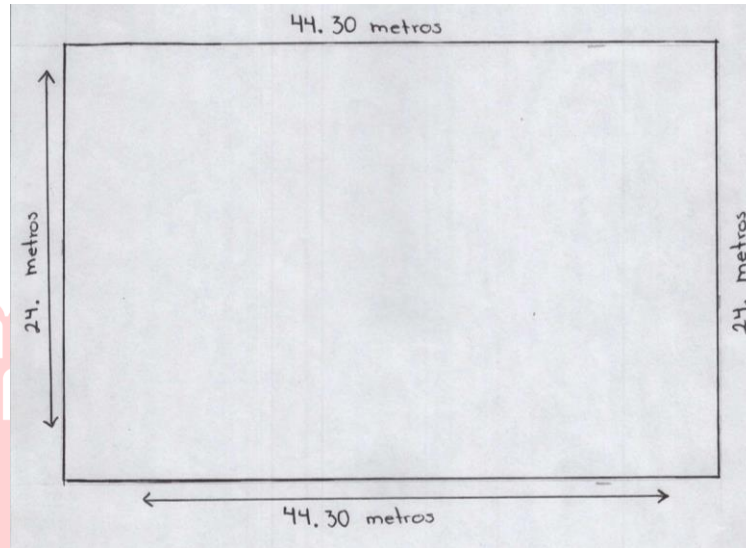
15. OFICINAS DE CONAGUA



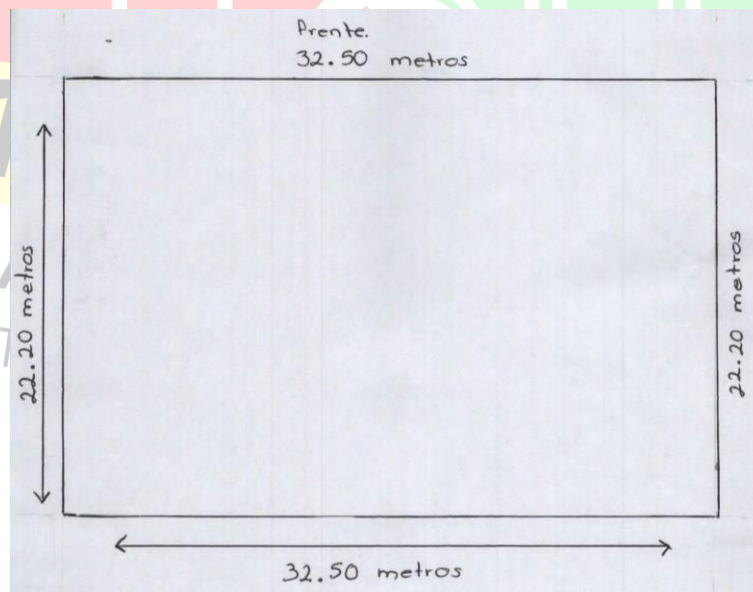
16. Parque # 4



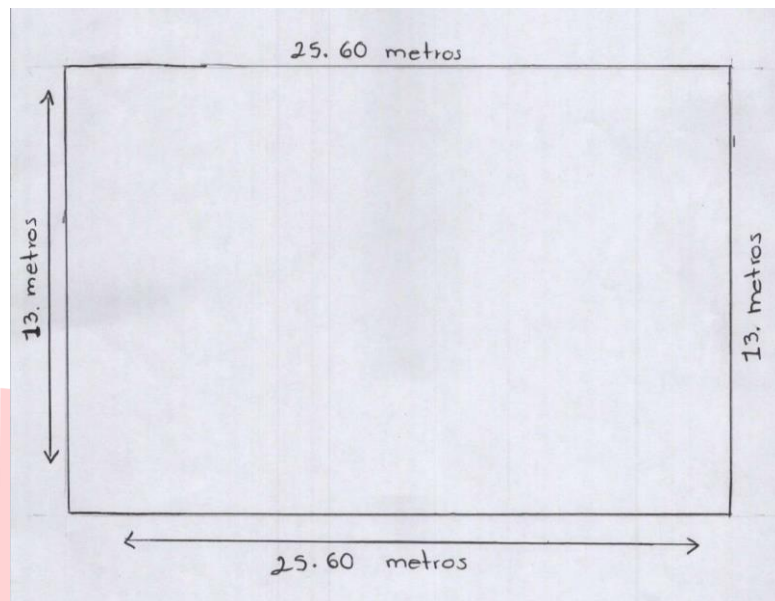
17. DOMO # 1 (TERRAZA MUNICIPAL).



18. DOMO # 2 (PARQUE JUAN CUPUL)



19. CANCHA MUNICIPAL




Tixcacalcupul
H. AYUNTAMIENTO 2021-2024
JUNTOS HACIA LA TRANSFORMACIÓN

LISTADO DE INMUEBLES DE XTHOBIL, TIXCACALCUPUL, YUCATÁN

#	NOMBRE DEL INMUEBLE	DIRECCIÓN	VALOR ASIGNADO
1	Comisaria municipal	Calle 5 x 2	\$
2	Domo	Calle 3 x 6	\$
3	Campo de beisbol	Calle 5 x 4	\$
4	Centro de salud	Calle 5 x 2	\$
5	Campo de futbol	Calle 1 x 4	\$
6	Cementerio	Carretera federal, salida a mahas.	\$
7	Cancha del centro	Calle 5 x 4	\$

MEDIDAS DE LOS INMUEBLES XTHOBIL, TIXCACALCUPUL, YUCATÁN

1.COMISARIA MUNICIPAL







MUNICIPIO DE TIXCACALCUPUL, YUCATÁN.
H. AYUNTAMIENTO
2021-2024.



2. DOMO



3. CAMPO DE BEISBOL






MUNICIPIO DE TIXCACALCUPUL, YUCATÁN.
H. AYUNTAMIENTO
2021-2024.



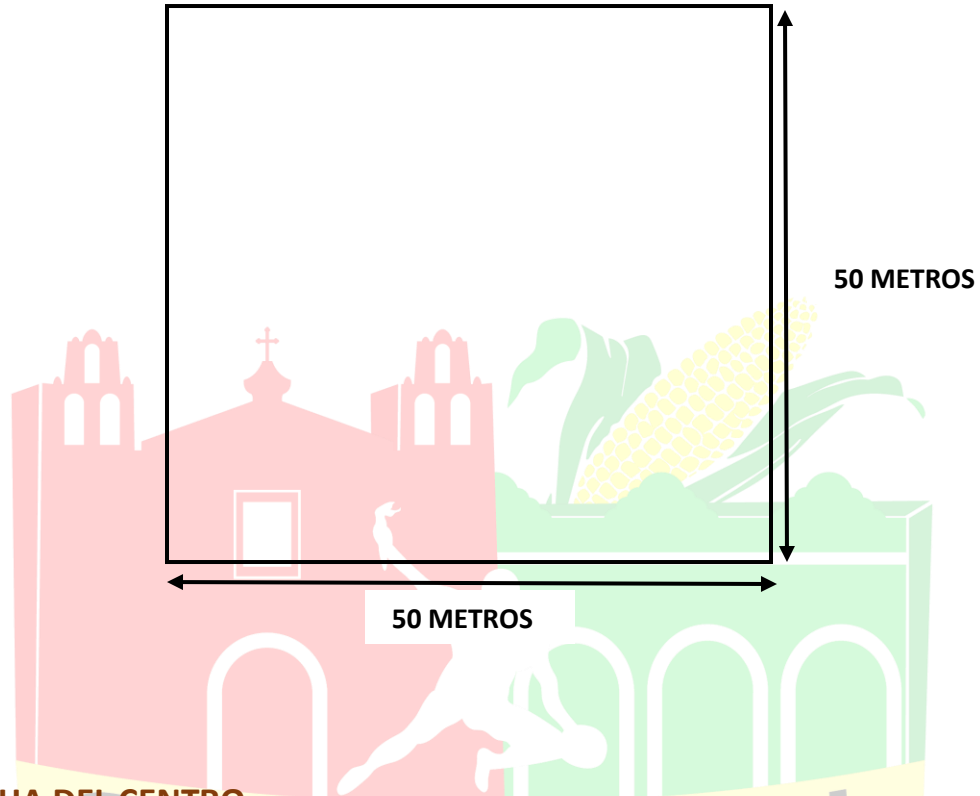
4. CENTRO DE SALUD




5. CAMPO DE FUTBOL



6. CEMENTERIO



7. CANCHA DEL CENTRO




LISTADO DE INMUEBLES DE SAN JOSE, TIXCACALCUPUL, YUCATÁN.

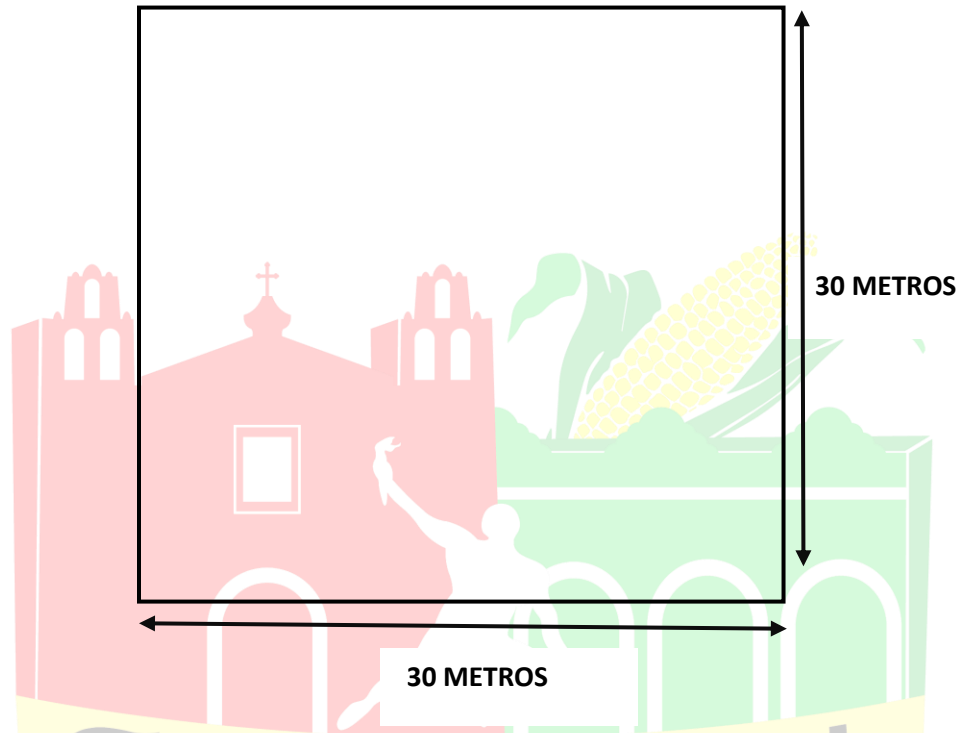
#	NOMBRE DEL INMUEBLE	DIRECCIÓN	VALOR ASIGNADO
1	Comisaria municipal	Centro	\$
2	Cementerio	Calle 15 x 2 y 2 s/n	\$
3	Campo de beisbol	Calle 15 x 2 y 2 a s/n	\$
4	Domo	Centro	\$
5	Comisaria ejidal	Centro	

MEDIDAS DE LOS INMUEBLES SAN JOSE, TIXCACALCUPUL, YUCATÁN.

1.COMISARIA MUNICIPAL




2.CEMENTERIO



3.CAMPO BEISBOL



4.DOMO



5.COMISARIA EJIDAL

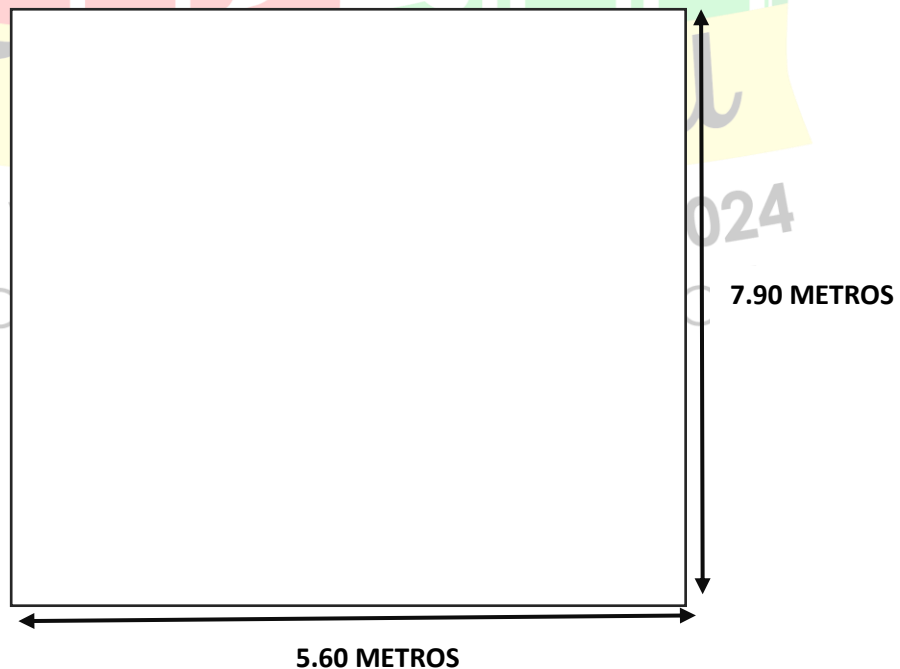


LISTADO DE INMUEBLES DE CAROLINA, TIXCACALCUPUL, YUCATÁN.

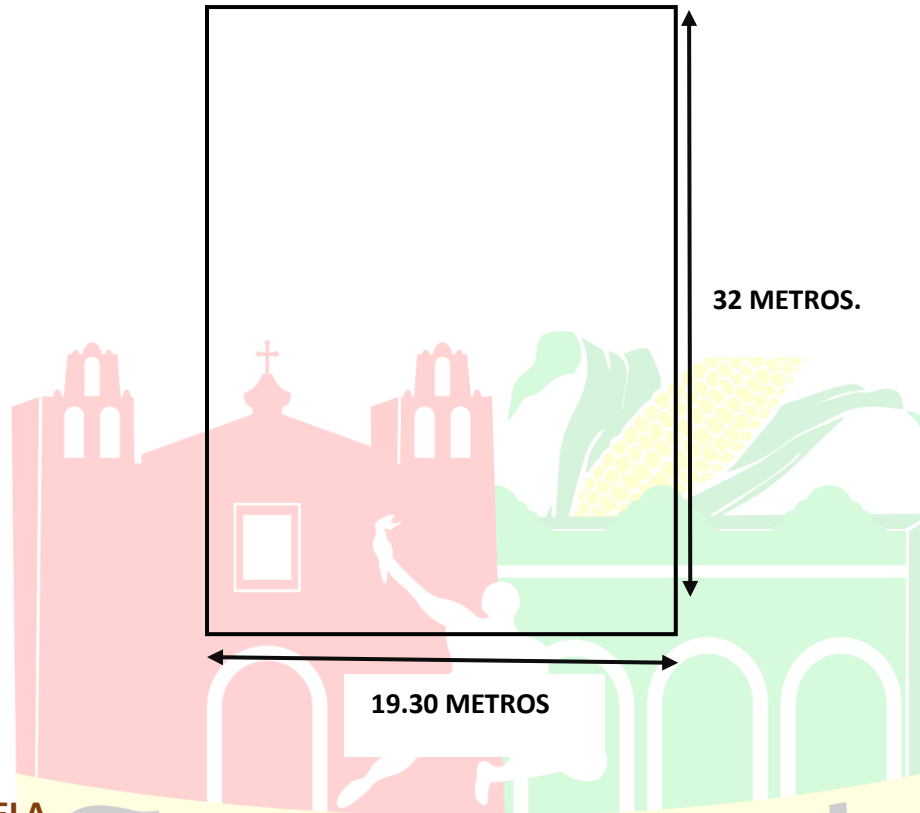
#	NOMBRE DEL INMUEBLE	DIRECCIÓN	VALOR ASIGNADO
1	Comisaria municipal	Centro	\$
2	Cancha	Centro	\$
3	Escuela	Centro	\$
4	Parque infantil	Centro	\$
5	Centro de salud	Centro	\$

MEDIDAS DE LOS INMUEBLES CAROLINA, TIXCACALCUPUL, YUCATÁN.

1.COMISARIA MUNICIPAL



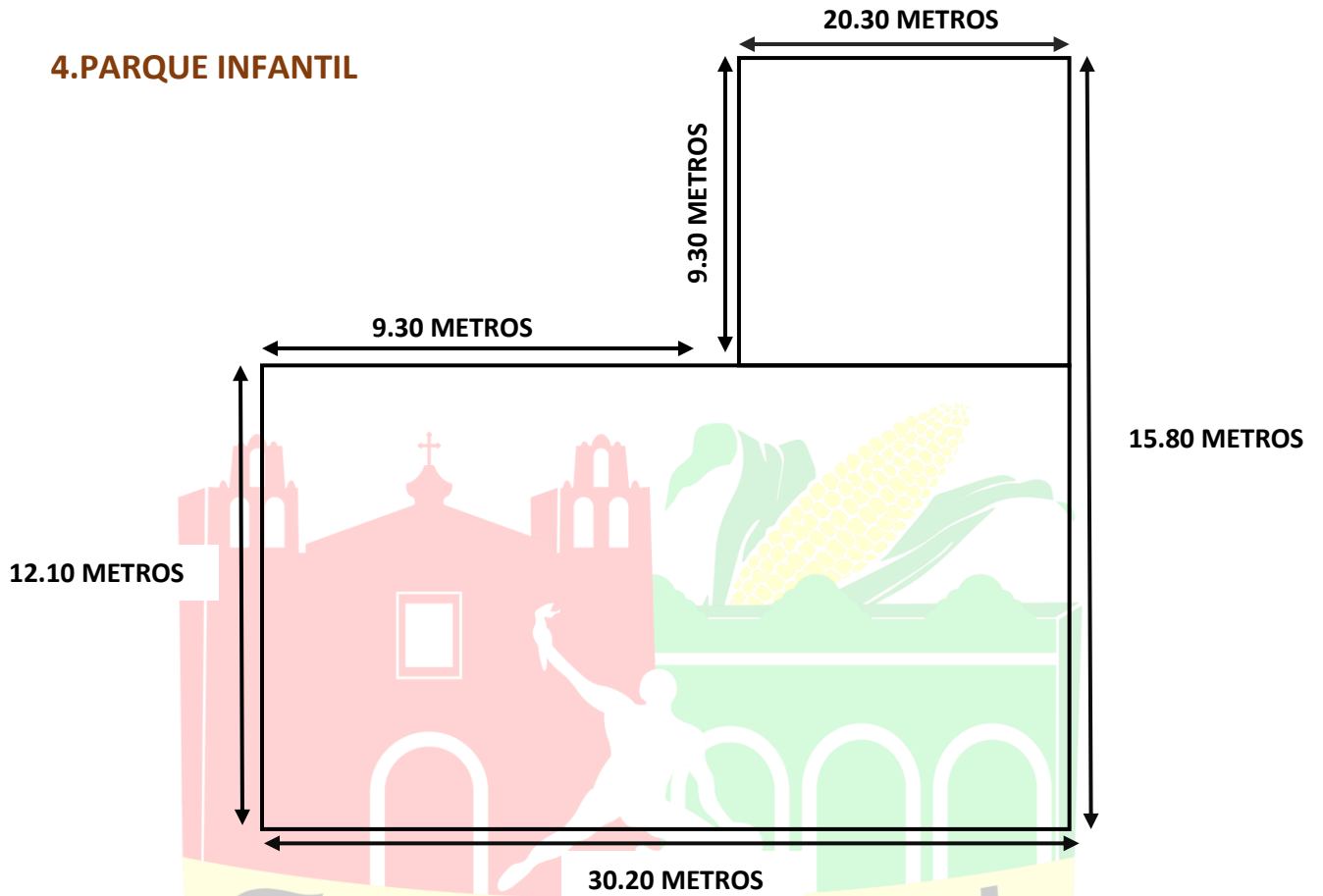
2. CANCHA



3. ESCUELA



4. PARQUE INFANTIL



5. CENTRO DE SALUD

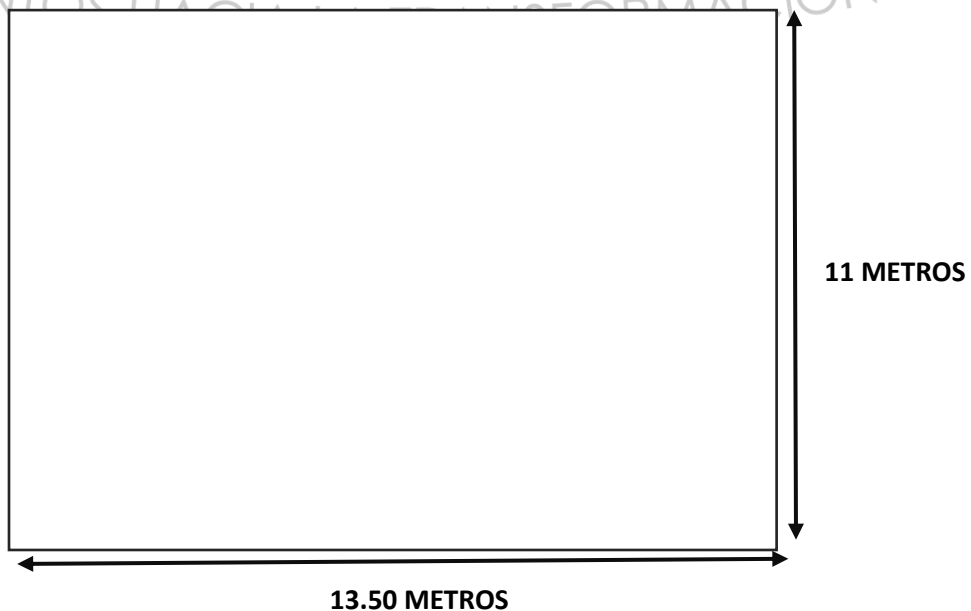


LISTADO DE INMUEBLES DE EK-PEDZ, TIXCACALCUPUL, YUCATÁN


#	NOMBRE DEL INMUEBLE	DIRECCIÓN	VALOR ASIGNADO
1	Comisaria municipal	Calle 10 entre 5 y 7	\$
2	Centro de salud	Calle 10 entre 5 y 7 a un costado de la comisaria municipal.	\$
3	Casa de usos múltiples	Calle 10 entre 5 y 7 a un costado de la comisaria municipal.	\$
4	Domo	Centro	\$
5	Parque principal	Centro	\$
6	Cementerio	Salida a chikindzonot	\$

MEDIDAS DE LOS INMUEBLES EKPEDZ, TIXCACALCUPUL, YUCATÁN

1.COMISARIA MUNICIPAL



2. CENTRO DE SALUD



3. CASA DE USOS MÚLTIPLES






MUNICIPIO DE TIXCACALCUPUL, YUCATÁN.
H. AYUNTAMIENTO
2021-2024.



4. DOMO



5. PARQUE PRINCIPAL

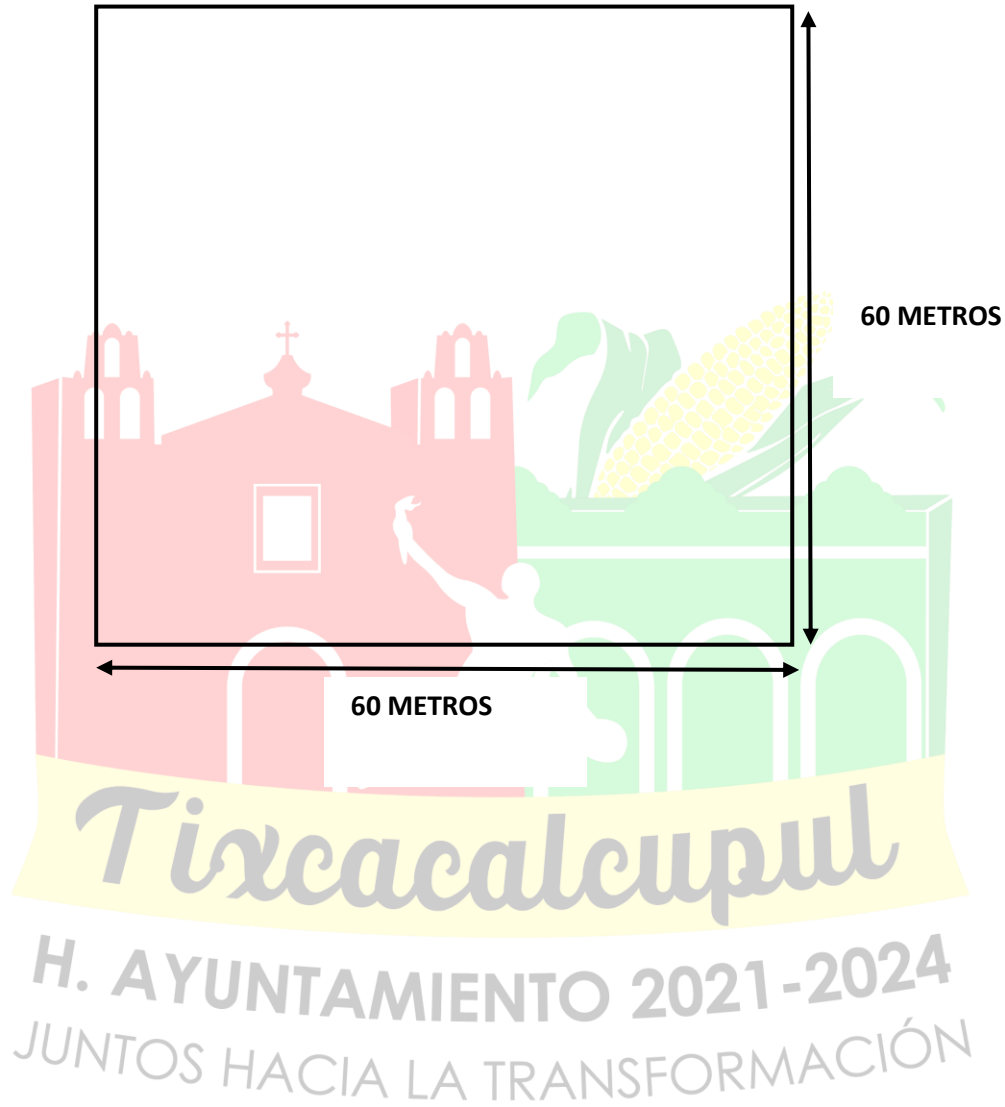




MUNICIPIO DE TIXCACALCUPUL, YUCATÁN.
H. AYUNTAMIENTO
2021-2024.



6. CEMENTERIO

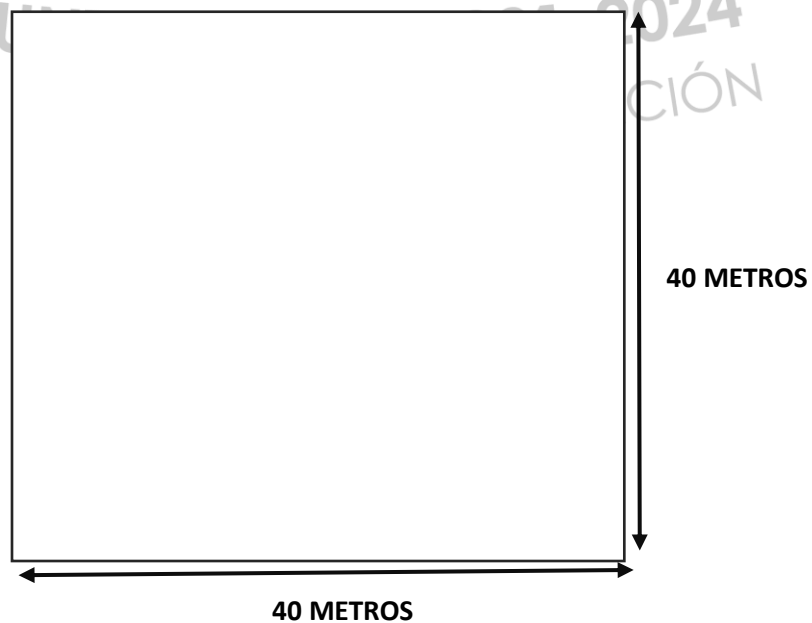


LISTADO DE INMUEBLES DE MAHAS, TIXCACALCUPUL, YUCATÁN

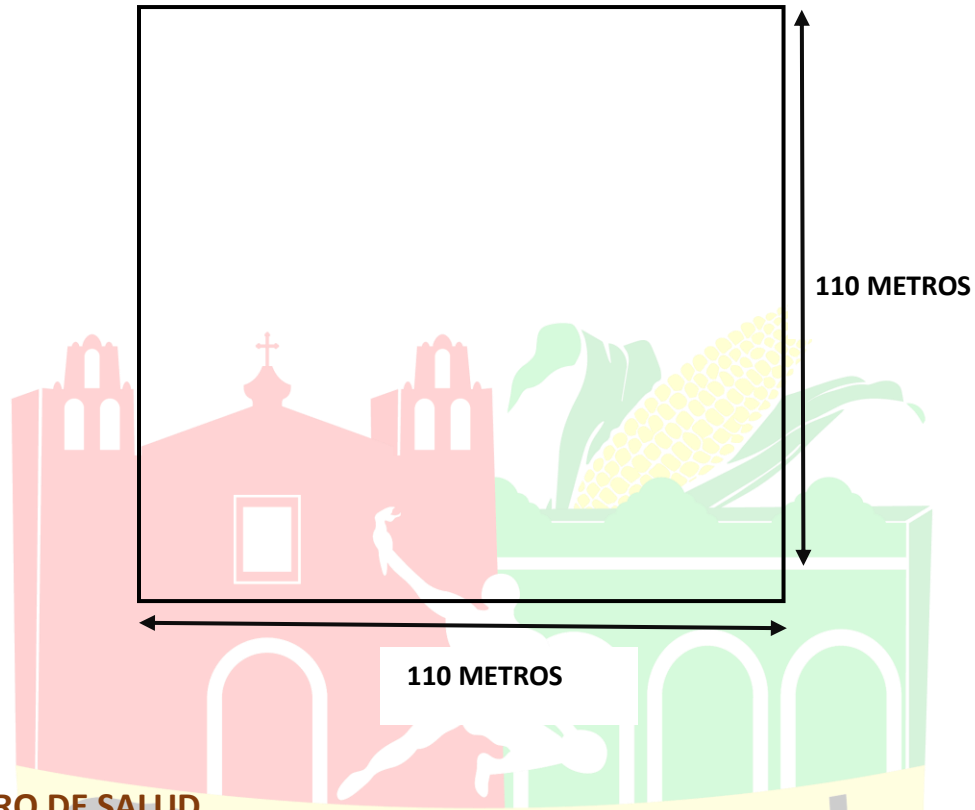
#	NOMBRE DEL INMUEBLE	DIRECCIÓN	VALOR ASIGNADO
1	Comisaria municipal	Calle 8 x 3 y 5 S/N	\$
2	Campo de futbol	Calle 5 x 8 S/N	\$
3	Centro de salud	Calle 5 x 8 y 10 S/N	\$
4	Parque principal	Calle 5 x 2 y 8 S/N	\$
5	Cocina comunitaria	Calle 8 x 5 y 3	\$
6	Centro Comunitaria de Aprendizaje	Calle 5 x 2 S/N	\$
7	Cementerio	Calle 5 x 10 S/N, salida a Poop.	\$

MEDIDAS DE LOS INMUEBLES MAHAS, TIXCACALCUPUL, YUCATÁN

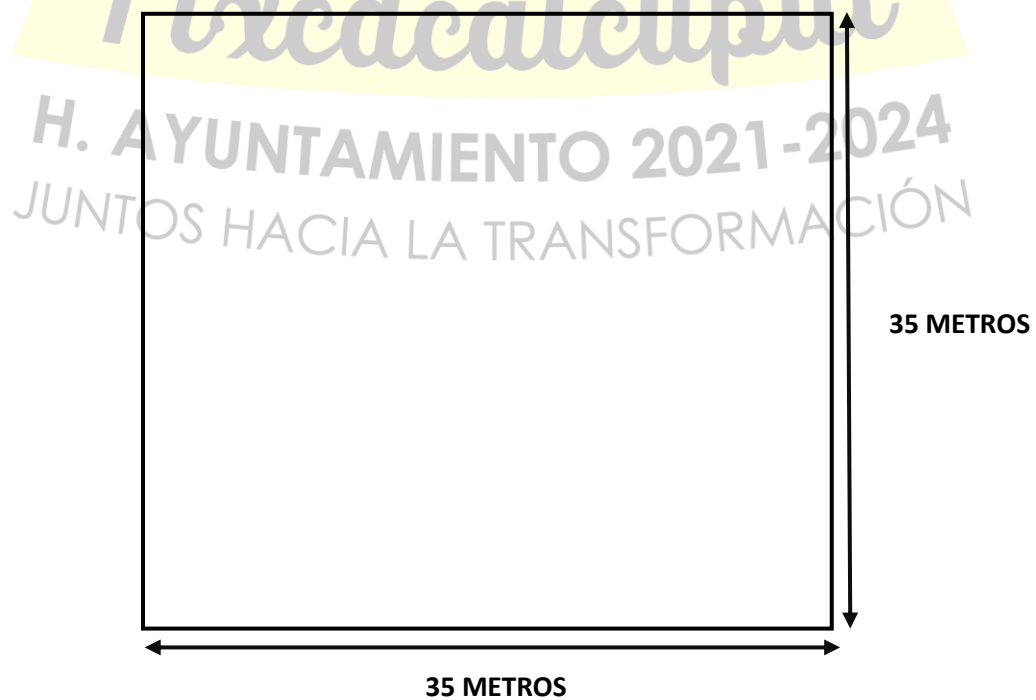
1.COMISARIA MUNICIPAL



2. CAMPO DE FUTBOL



3. CENTRO DE SALUD






MUNICIPIO DE TIXCACALCUPUL, YUCATÁN.
H. AYUNTAMIENTO
2021-2024.



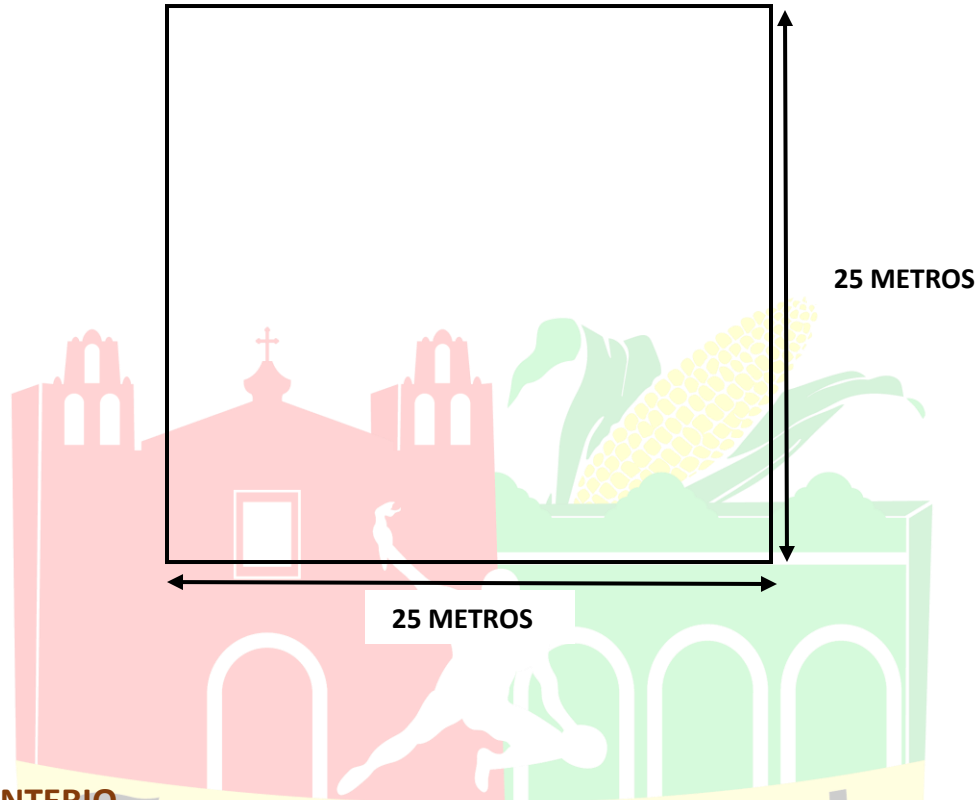
4. PARQUE PRINCIPAL



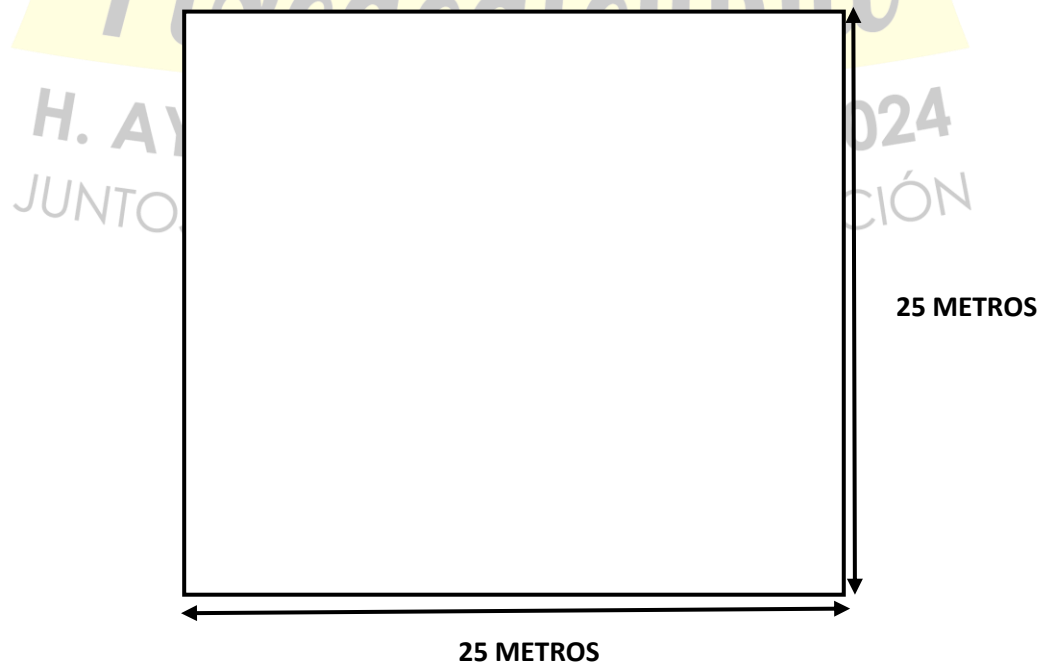
5. COCINA COMUNITARIA



6. CENTRO COMUNITARIO DE APRENDIZAJE



7. CEMENTERIO

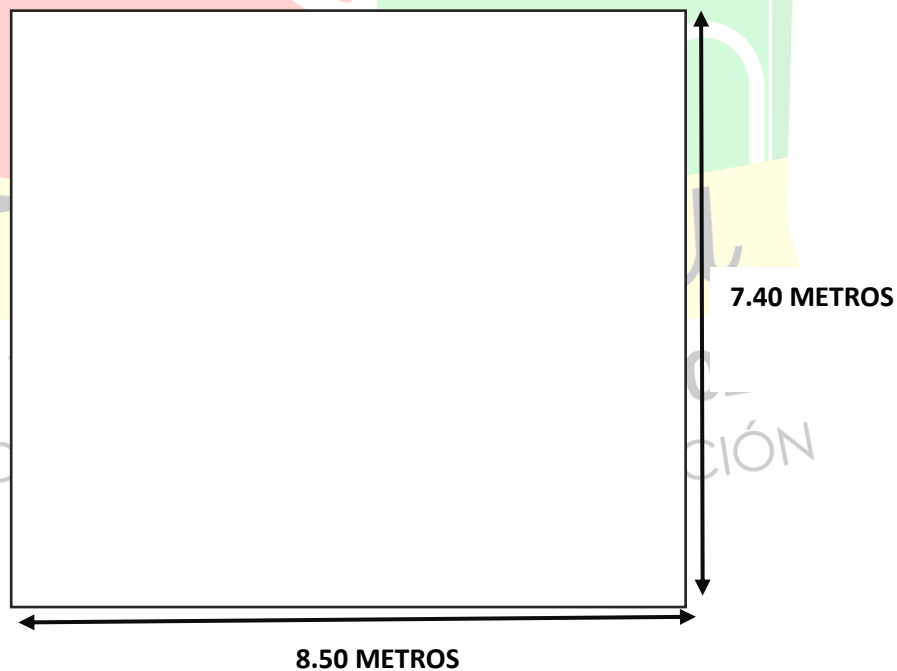


LISTADO DE INMUEBLES DE MONTE VERDE, TIXCACALCUPUL, YUCATÁN.

#	NOMBRE DEL INMUEBLE	DIRECCIÓN	VALOR ASIGNADO
1	Comisaria municipal	Centro	\$
2	Comisaria ejidal	Centro	\$
3	Cancha	Centro	\$

MEDIDAS DE LOS INMUEBLES MONTE VERDE, TIXCACALCUPUL, YUCATÁN.

1.COMISARIA MUNICIPAL






MUNICIPIO DE TIXCACALCUPUL, YUCATÁN.
H. AYUNTAMIENTO
2021-2024.



2.COMISARIA EJIDAL



3.CANCHA




LISTADO DE INMUEBLES DE POOP, TIXCACALCUPUL, YUCATÁN

#	NOMBRE DEL INMUEBLE	DIRECCIÓN	VALOR ASIGNADO
1	Comisaria municipal	Calle 21 x 20, colonia centro.	\$
2	Campo deportivo de beisbol.	Calle 18 entre 20 S/N	\$
3	Local centro de comunicación	Calle 21 x 20, espalda de la comisaria.	\$
4	Local casa ejidal.	Calle 21 x 20, espalda de la comisaria	\$
5	Parque principal	Calle 21 x 20 y 22, centro.	\$
6	Cocina del domo municipal.	Calle 21 x 20, centro.	\$
7	Quiosco municipal	Calle 21 x 20, centro.	\$
8	Caseta de agua potable	Calle 21 x 24, frente de la escuela primaria "Escuadrón 201"	\$
9	Cementerio municipal	Un kilometro del poblado de Poop, ruta norte.	\$
10	Bodega de la comisaria	Calle 21 en la entrada del pueblo.	\$

MEDIDAS DE LOS INMUEBLES POOP, TIXCACALCUPUL, YUCATÁN


1.COMISARIA MUNICIPAL



2.CAMPO DEPORTIVO DE BEISBOL



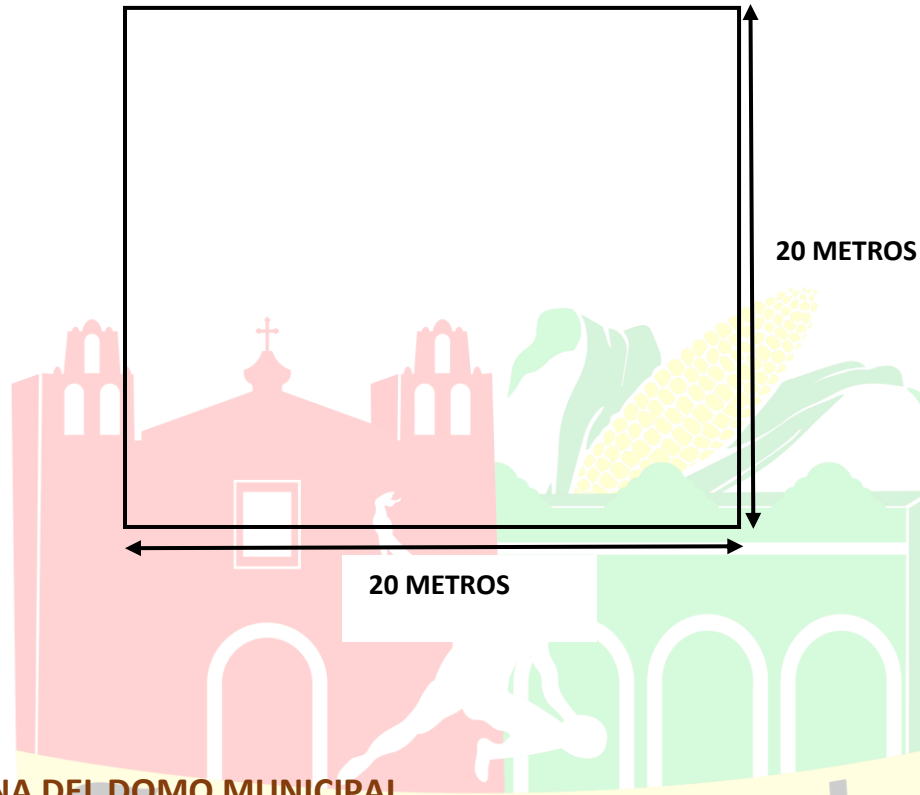
3. LOCAL CENTRO DE CAPACITACIÓN



4. LOCAL CASA EJIDAL



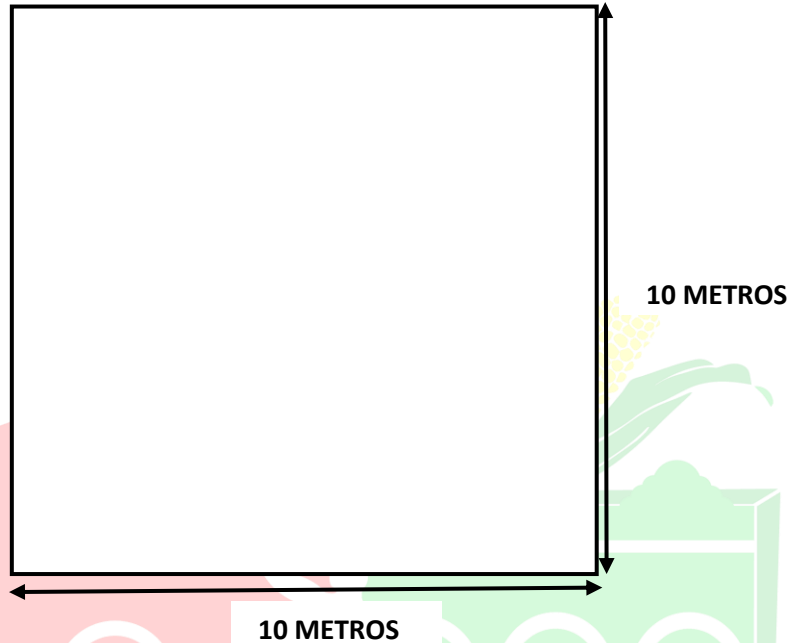
5. PARQUE PRINCIPAL



6. COCINA DEL DOMO MUNICIPAL




7. QUIOSCO MUNICIPAL



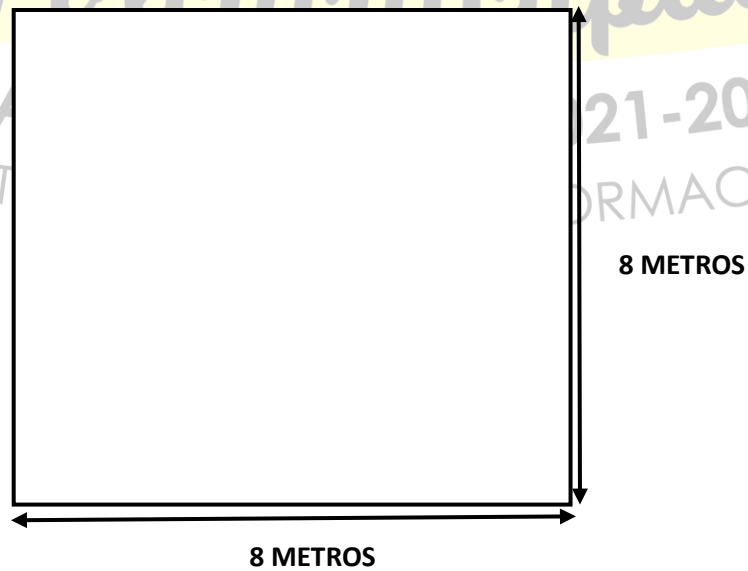
8. CASETA DE AGUA POTABLE



9. CEMENTERIO MUNICIPAL



10. BODEGA DE LA COMISARIA



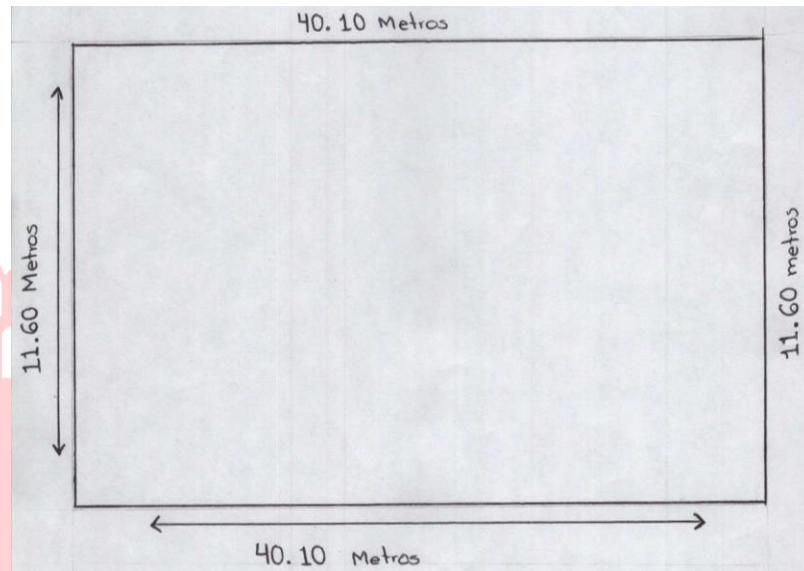
LISTADO DE INMUEBLES DE TIXCACALCUPUL, YUCATÁN

#	NOMBRE DEL INMUEBLE	DIRECCIÓN	VALOR ASIGNADO
1	Palacio municipal	Calle 12 x 9 y 11, colonia centro.	\$
2	Dif municipal	Calle 11 x 12, espalda del palacio municipal, colonia centro.	\$
3	Campo deportivo de futbol	Calle 12 x 9 y 13, colonia centro.	\$
4	Campo de beisbol "Panfilo Novelo"	Calle 20 x 7 s/n, colonia Nueva Esperanza.	\$
5	Centro Comunitario de Aprendizaje (CCA)	Calle 11 x 12, alado del dif municipal.	\$
6	Centro de salud	Calle 11 N. 60-A, 97762.	\$
7	Instalación de la comisaria ejidal.	Calle 11 x 12 y 14, colonia centro.	\$
8	Instalaciones del EMSAD	Calle 13 x 11, colonia centro.	\$

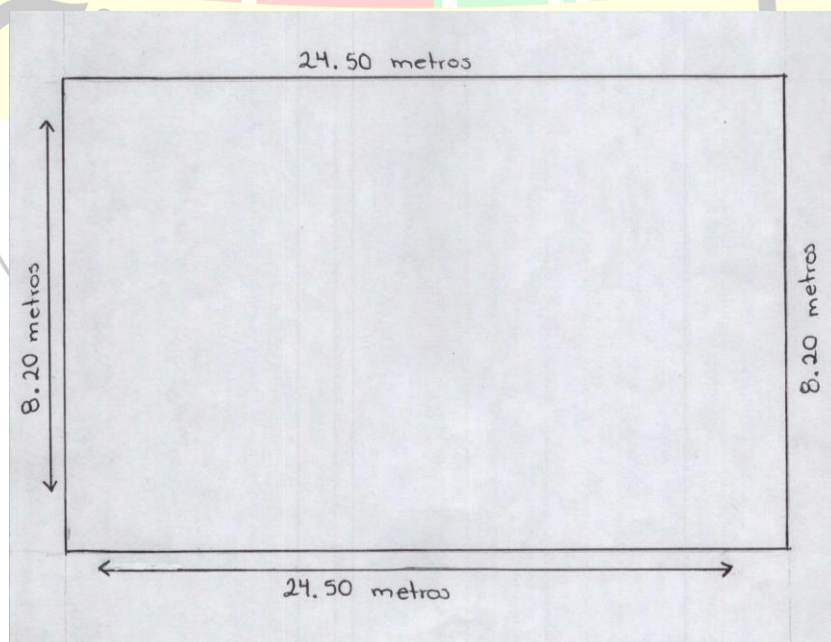
9	Parque infantil	Calle 12 x 9 y 13, colonia centro.	\$
10	Parque Juan Cupul	Calle 12, colonia centro.	\$
11	Parque 5 calles	Calle 13 x 14.	\$
12	Espacio deportivo en Tumben Cuxtal	Calle 4 y 8, colonia Tumben Cuxtal.	\$
13	Casa de la Cultura	Calle 20 x 7 s/n, colonia Nueva Esperanza, aun lado del campo de beisbol.	\$
14	Cementerio	Calle 13 A.	\$
15	Oficinas CONAGUA	Calle 11 x 12, colonia centro, detrás del CCA.	\$
16	Parque # 4	Calle 8 x 7, colonia Niños Héroes.	\$
17	Domo # 1 (Terraza municipal)	Calle 12, colonia centro.	\$
18	Domo # 2 (Parque Juan Cupul)	Calle 12, colonia centro.	\$
19	Cancha municipal	Calle 12, aún costado del parque infantil	\$

MEDIDAS DE LOS INMUEBLES TIXCACALCUPUL, YUCATÁN

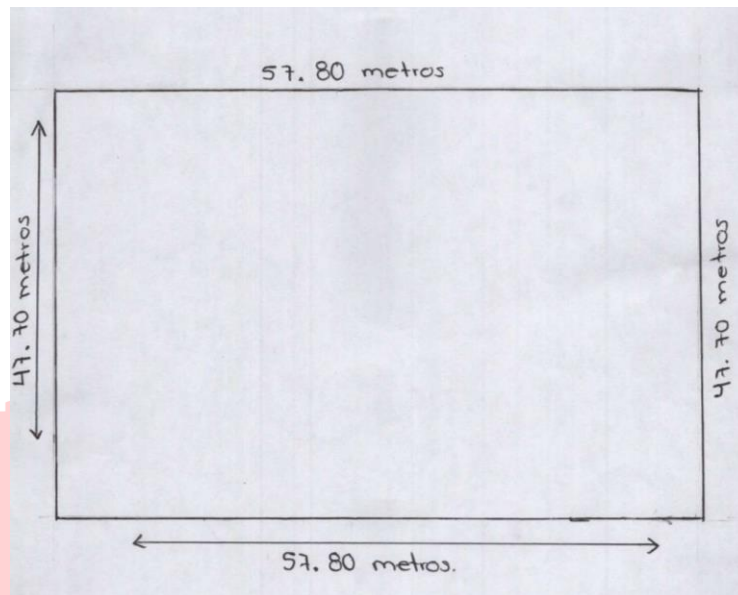
1. PALACIO MUNICIPAL



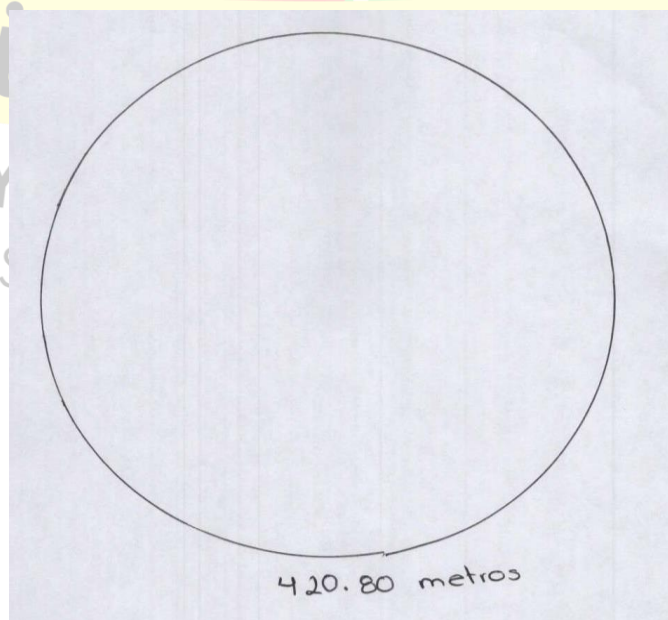
2. DIF



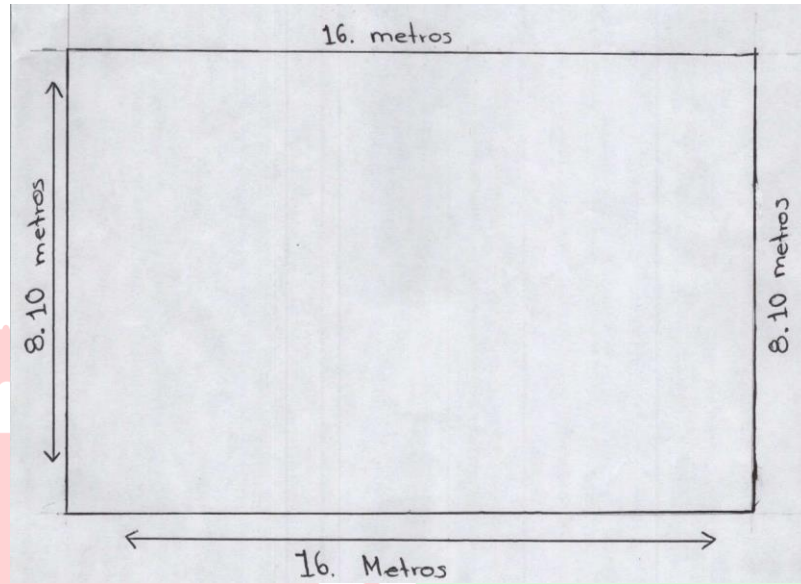
3. CAMPO DEPORTIVO DE FUTBOL



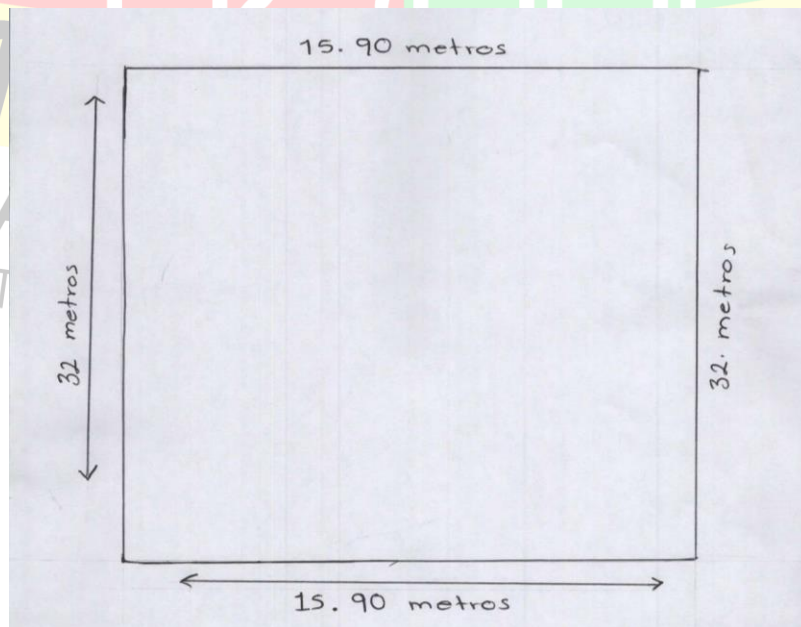
4. CAMPO DE BEISBOL "PANFILO NOVELO"



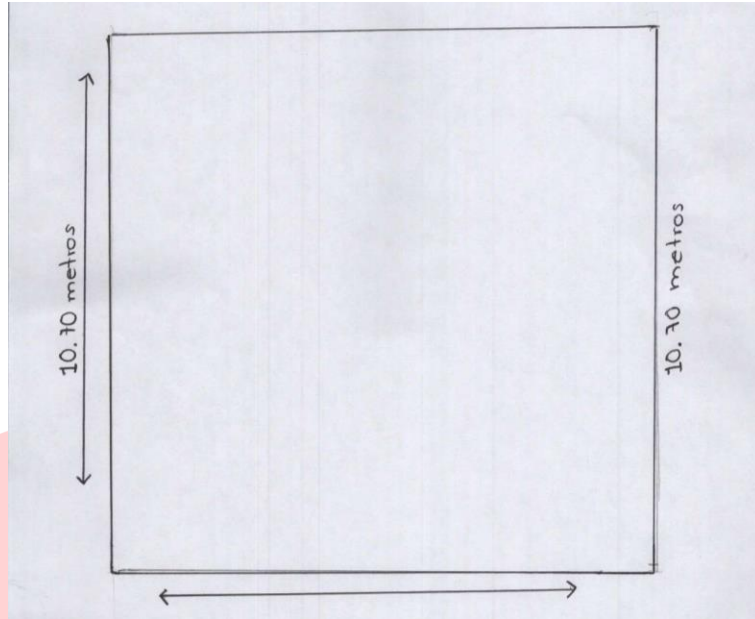
5. CENTRO COMUNITARIO DE APRENDIZAJE (CCA)



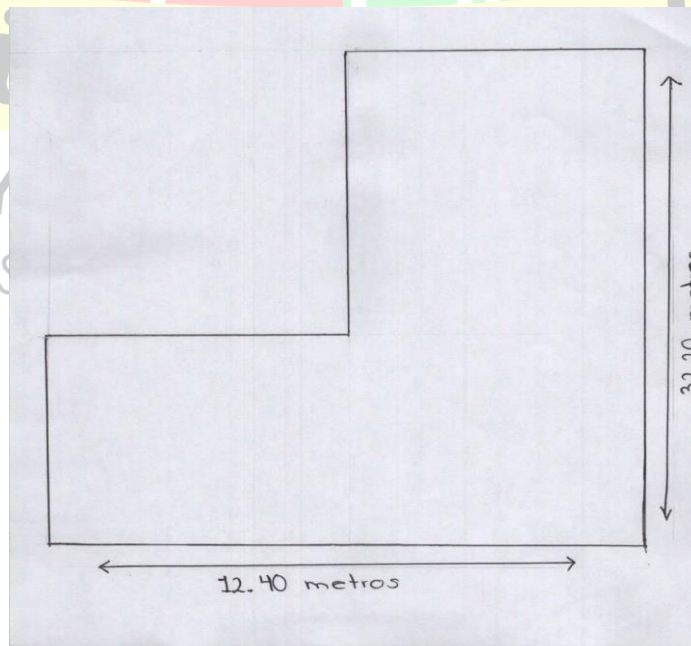
6. CENTRO DE SALUD



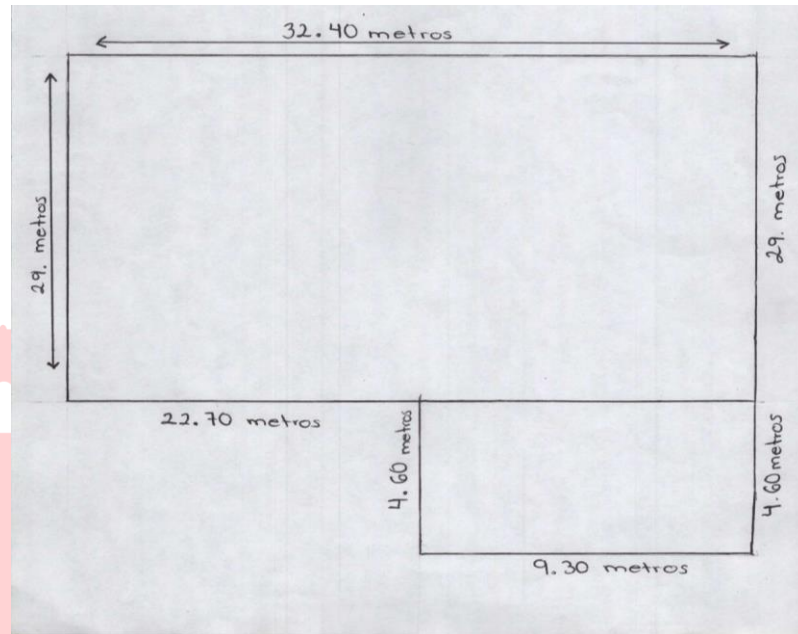
7. INSTALACIÓN DE LA COMISARIA EJIDAL



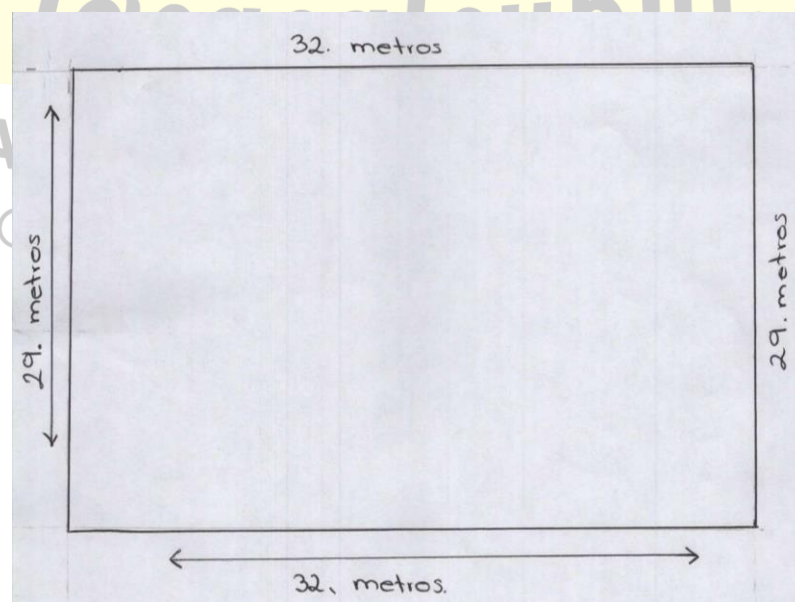
8. INSTALACIONES DEL EMSAD



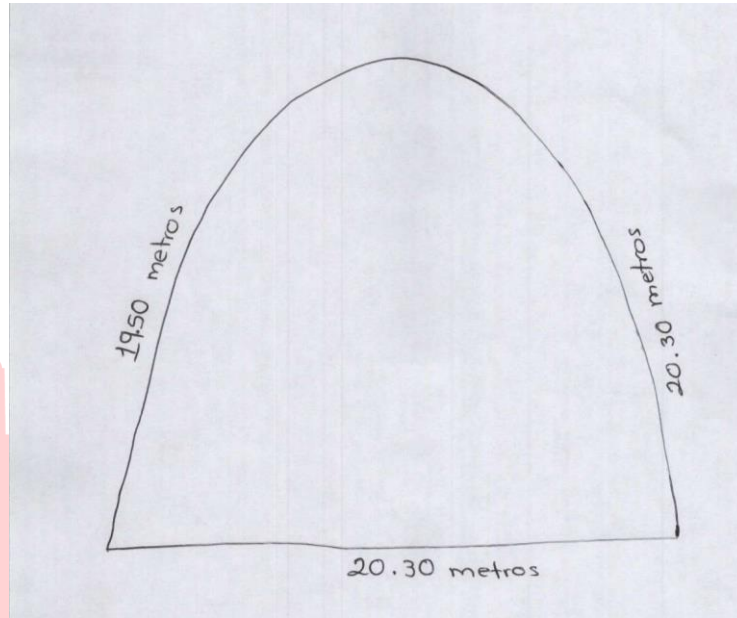
9. PARQUE INFANTIL



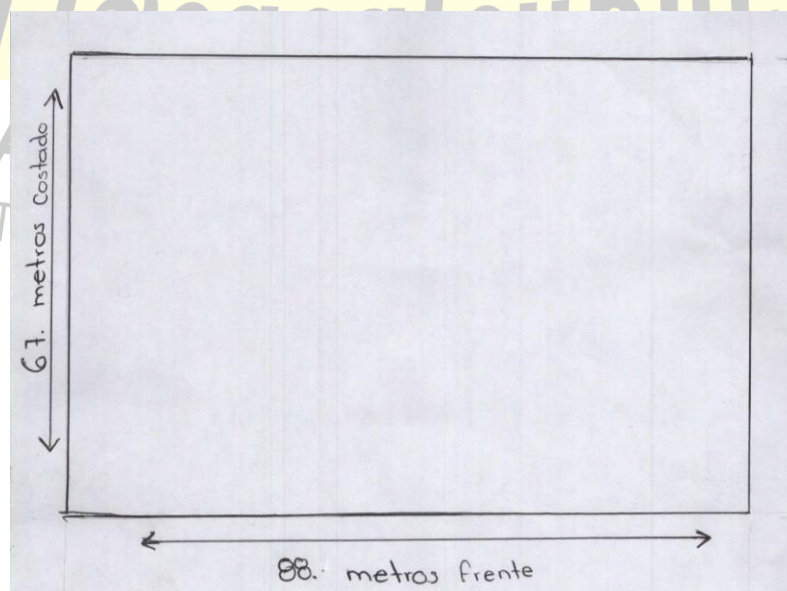
10. PARQUE JUAN CUPUL



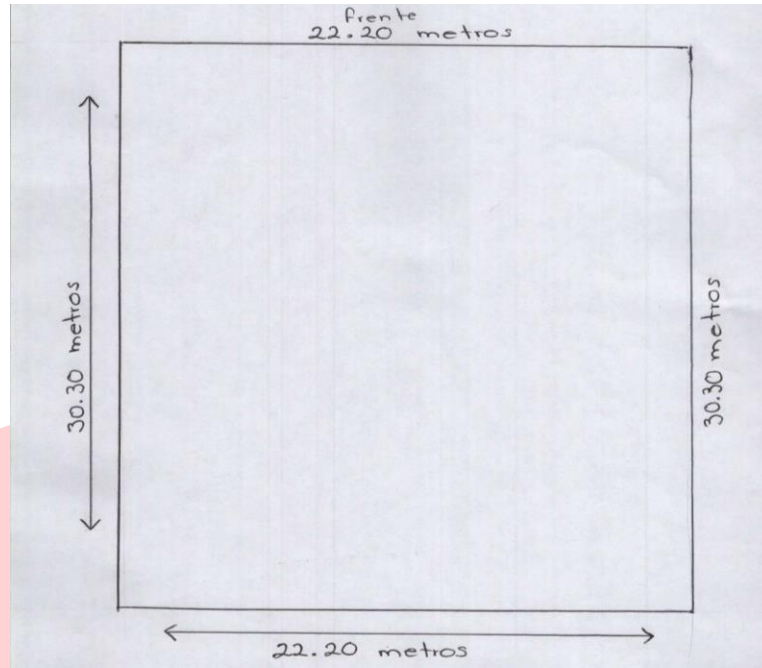
11. PARQUE 5 CALLES



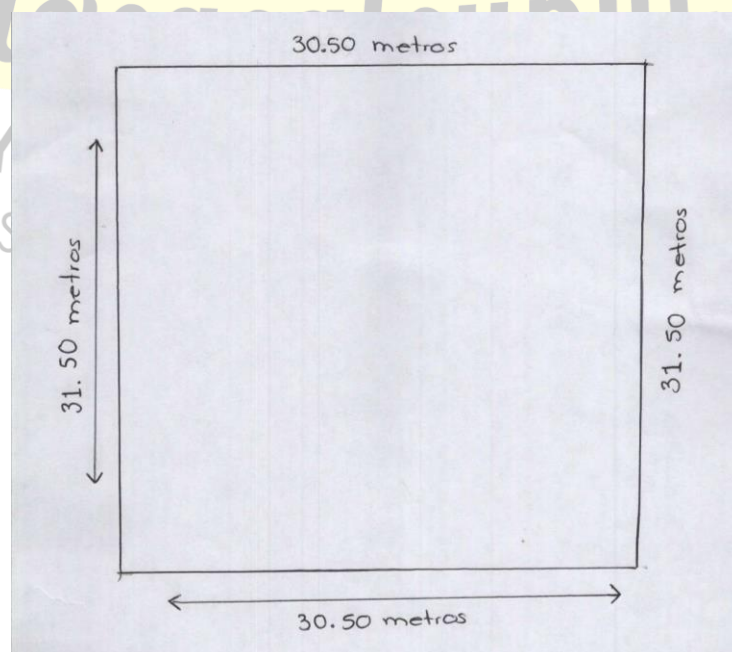
12. ESPACIO DEPORTIVO TUMBEN CUXTAL



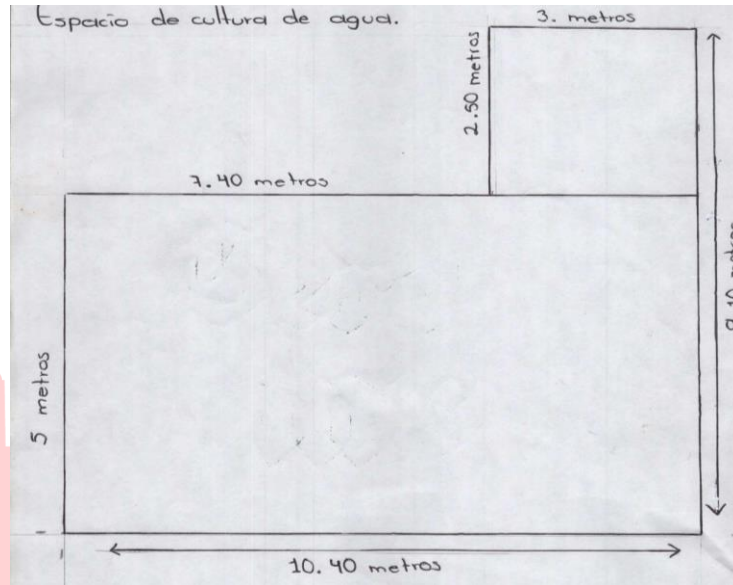
13. CASA DE LA CULTURA



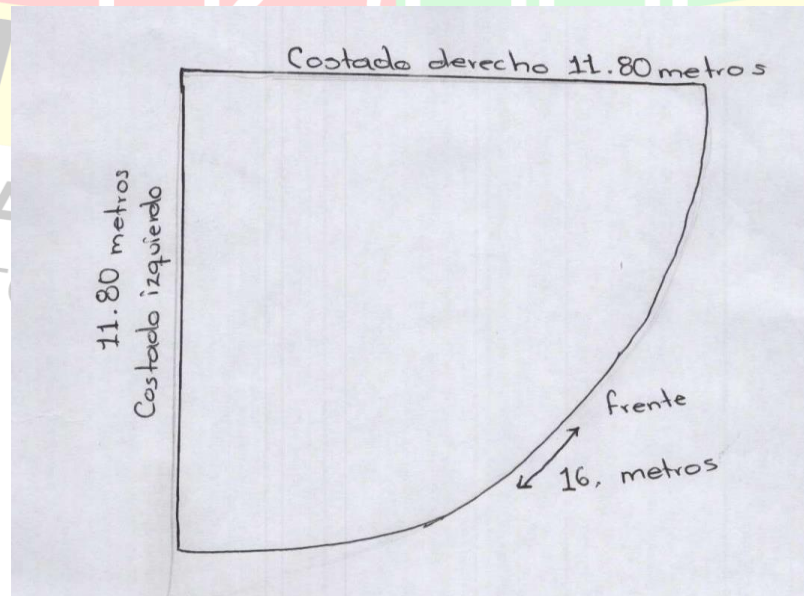
14. CEMENTERIO



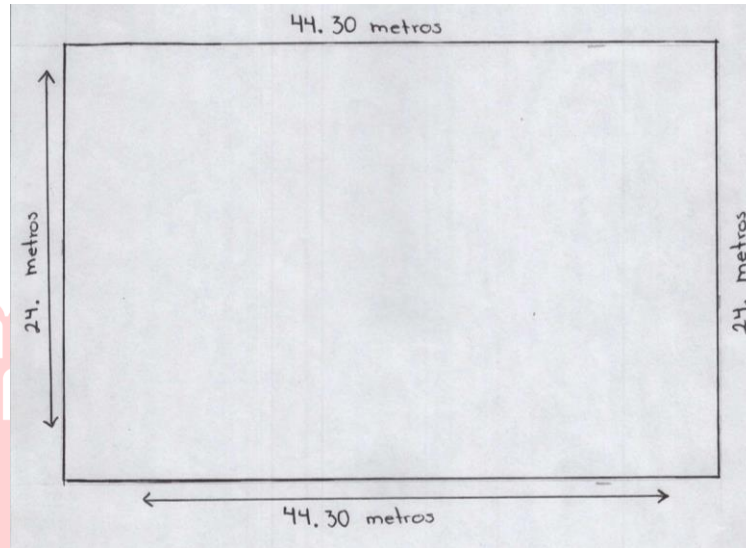
15. OFICINAS DE CONAGUA



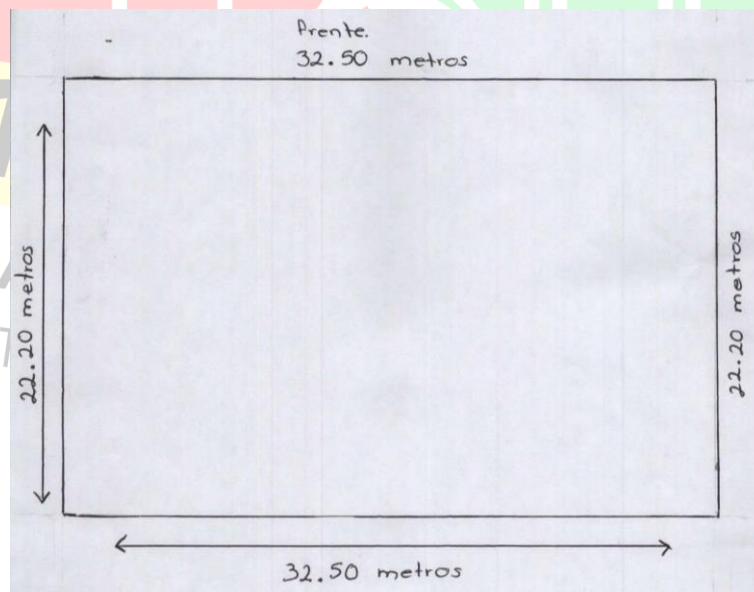
16. Parque # 4



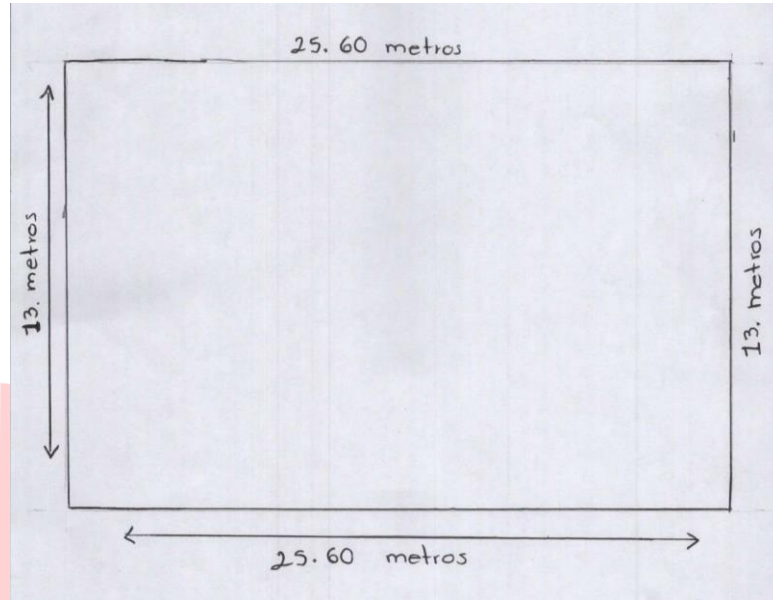
17. DOMO # 1 (TERRAZA MUNICIPAL).



18. DOMO # 2 (PARQUE JUAN CUPUL)



19.CANCHA MUNICIPAL



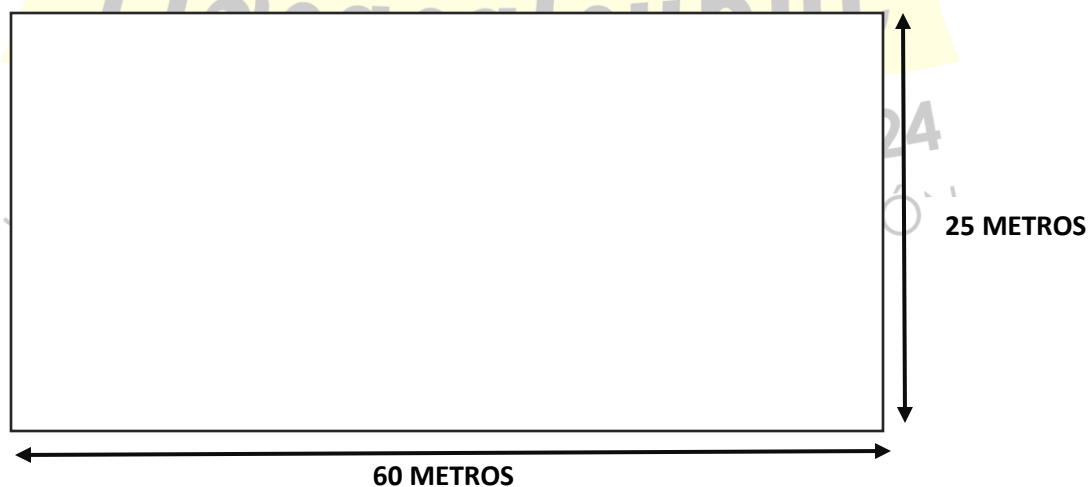
Tixcacalcupul
H. AYUNTAMIENTO 2021-2024
JUNTOS HACIA LA TRANSFORMACIÓN

LISTADO DE INMUEBLES DE XTHOBIL, TIXCACALCUPUL, YUCATÁN

#	NOMBRE DEL INMUEBLE	DIRECCIÓN	VALOR ASIGNADO
1	Comisaria municipal	Calle 5 x 2	\$
2	Domo	Calle 3 x 6	\$
3	Campo de beisbol	Calle 5 x 4	\$
4	Centro de salud	Calle 5 x 2	\$
5	Campo de futbol	Calle 1 x 4	\$
6	Cementerio	Carretera federal, salida a mahas.	\$
7	Cancha del centro	Calle 5 x 4	\$

MEDIDAS DE LOS INMUEBLES XTHOBIL, TIXCACALCUPUL, YUCATÁN

1.COMISARIA MUNICIPAL







MUNICIPIO DE TIXCACALCUPUL, YUCATÁN.
H. AYUNTAMIENTO
2021-2024.



2.DOMO



3.CAMPO DE BEISBOL






MUNICIPIO DE TIXCACALCUPUL, YUCATÁN.
H. AYUNTAMIENTO
2021-2024.



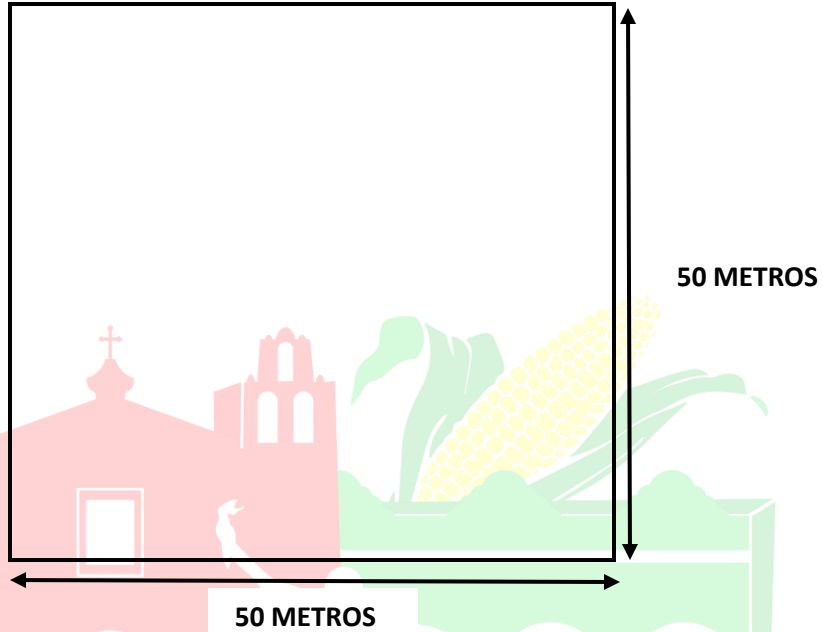
4. CENTRO DE SALUD



5. CAMPO DE FUTBOL



6. CEMENTERIO



7. CANCHA DEL CENTRO

